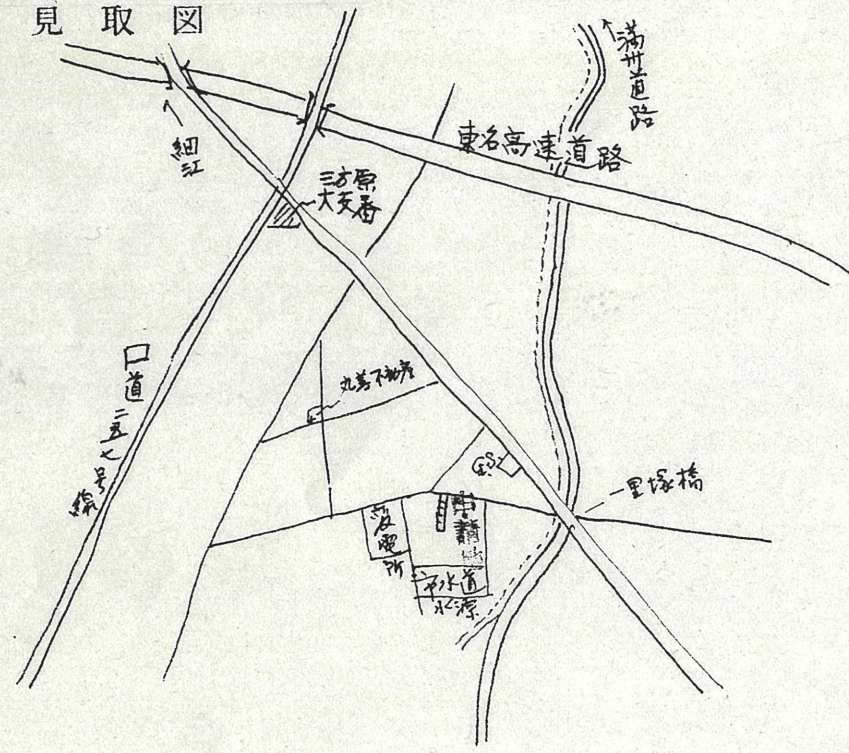
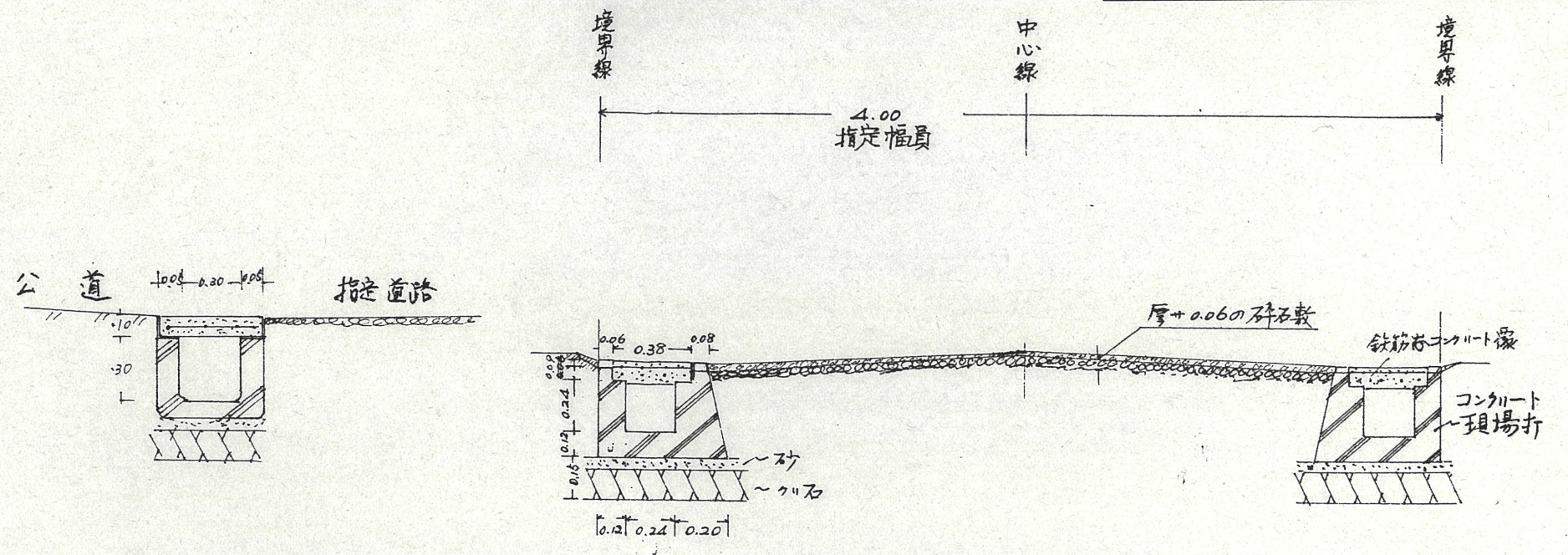


道路位置指定図	指定番号	50-15
葵町 地内	指定年月日	S50. 6.12

附近見取図



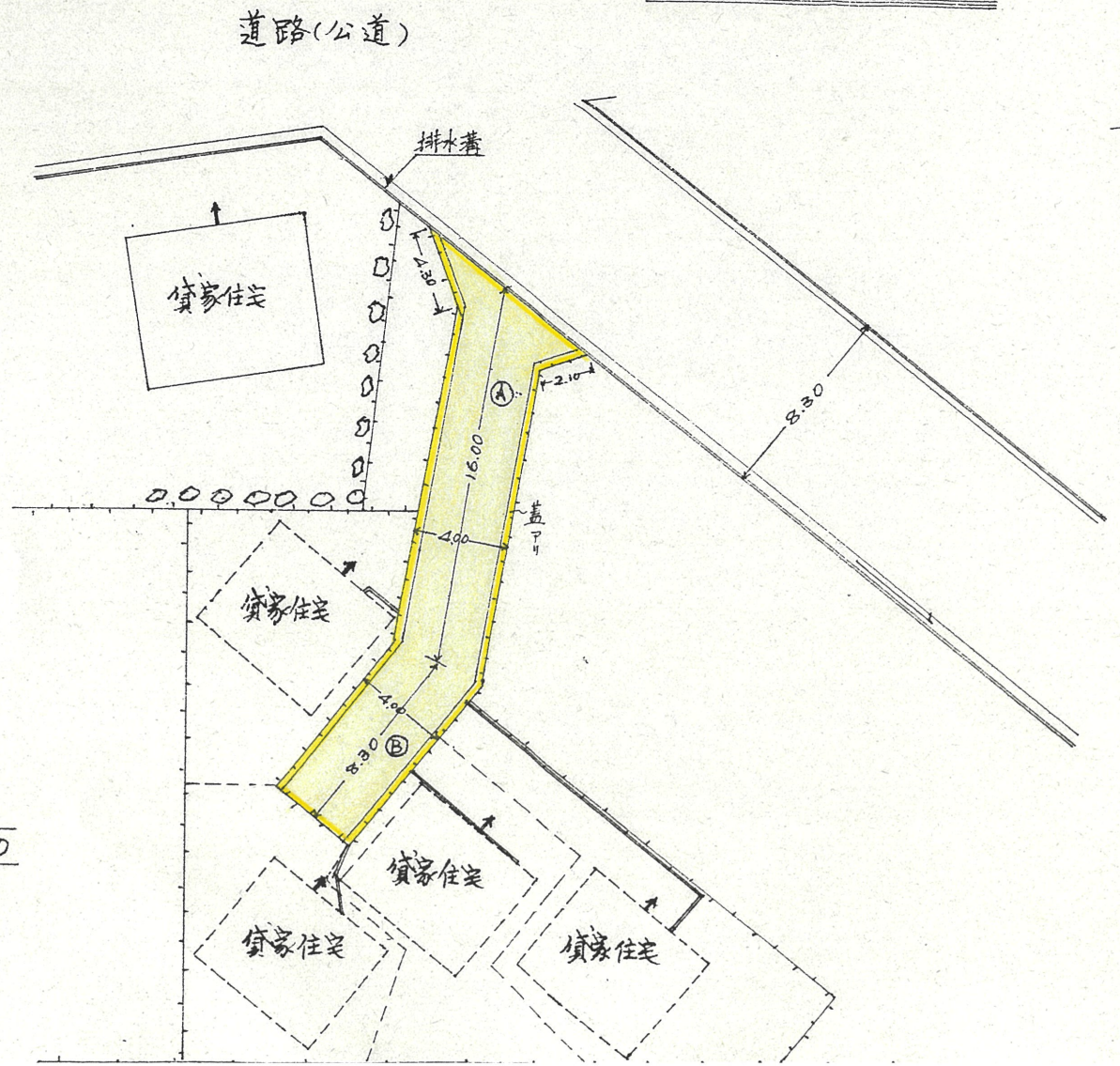
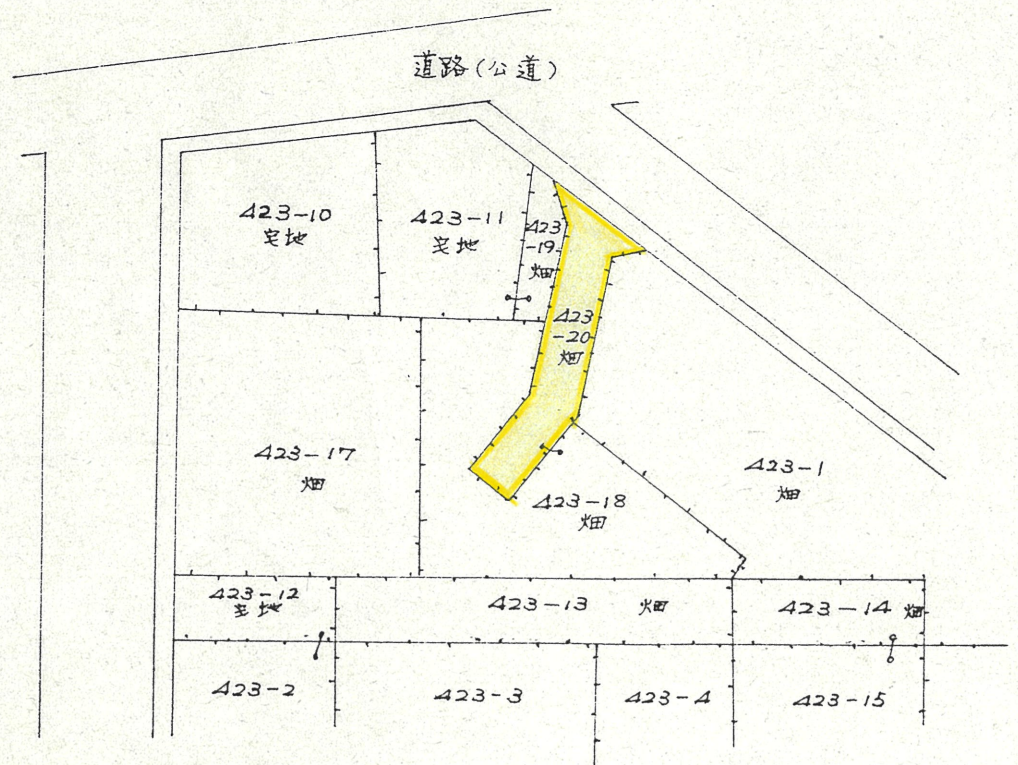
断面図



公 図 写

浜松市葵町 宇和地山

実測図



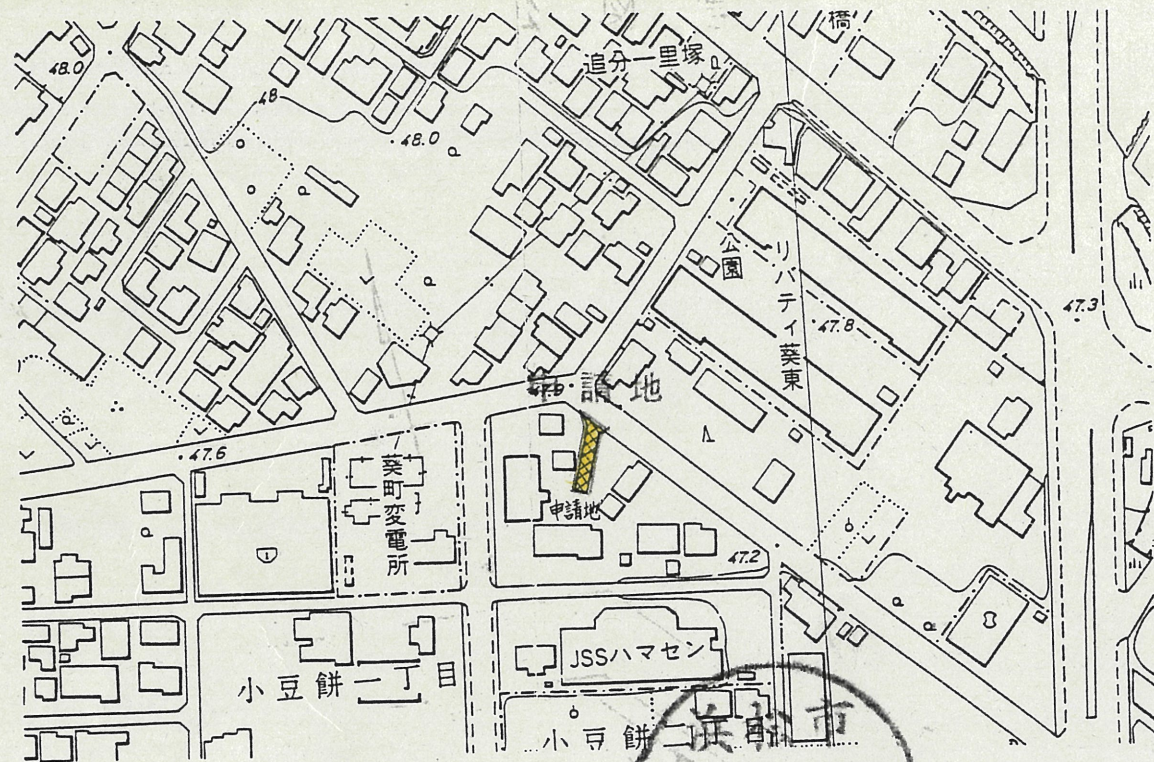
$S = \frac{1}{600}$

$S = \frac{1}{300}$

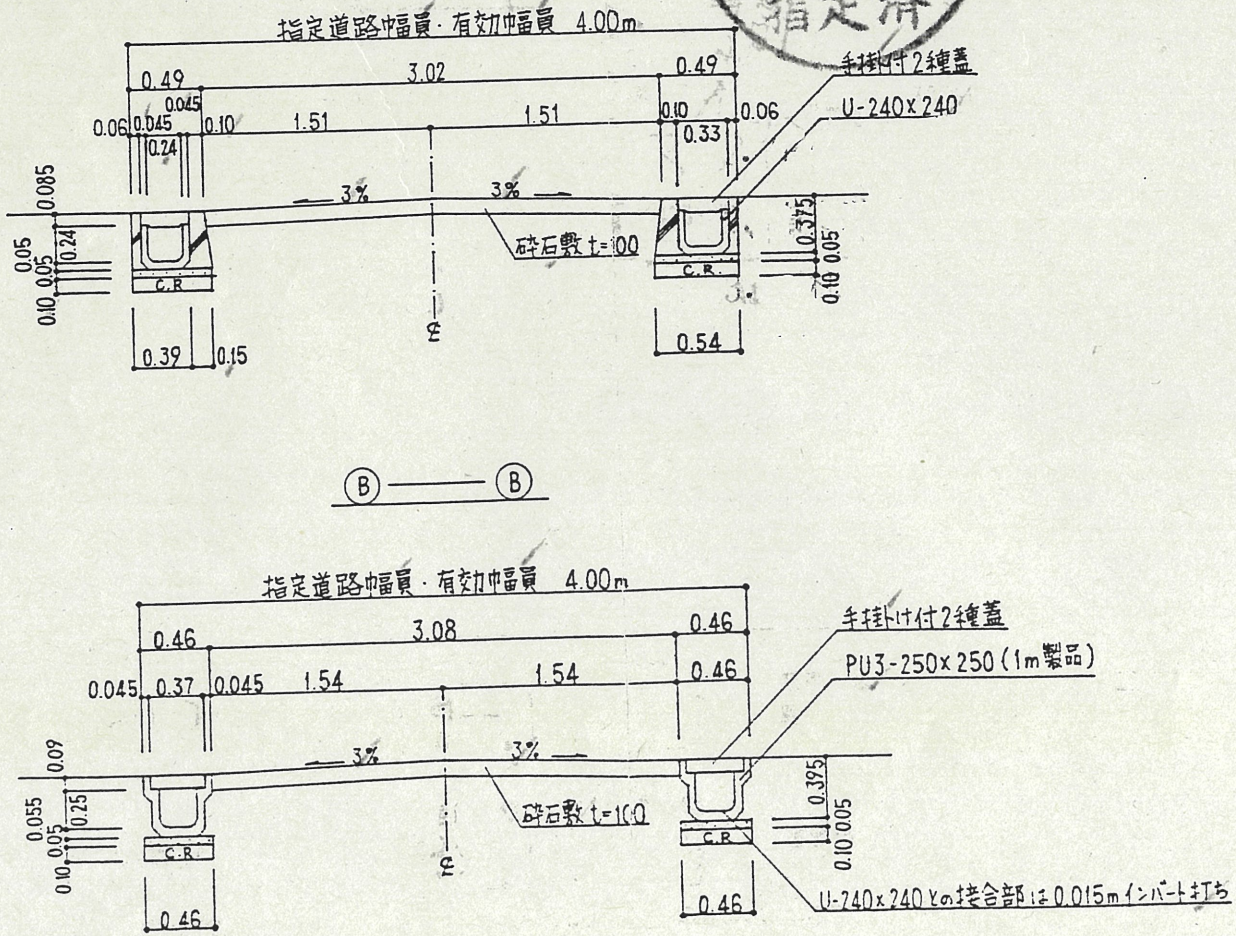


道路位置指定図	指定番号	7-23
小豆餅二丁目 地内	指定年月日	H8.4.5

付近見取図  
1:2500

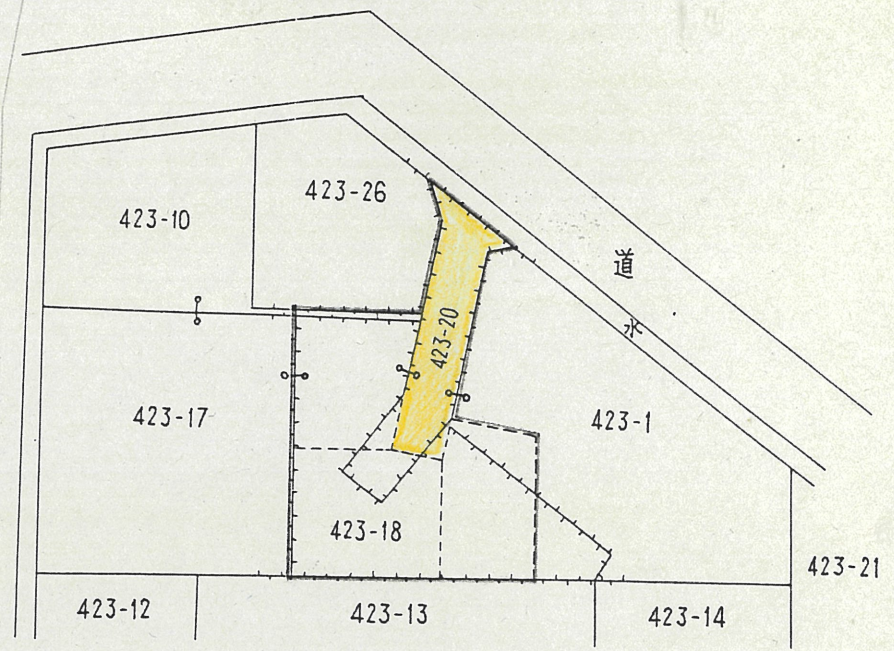



道路断面図 1:50



地籍図 (実測図及び公図写し)

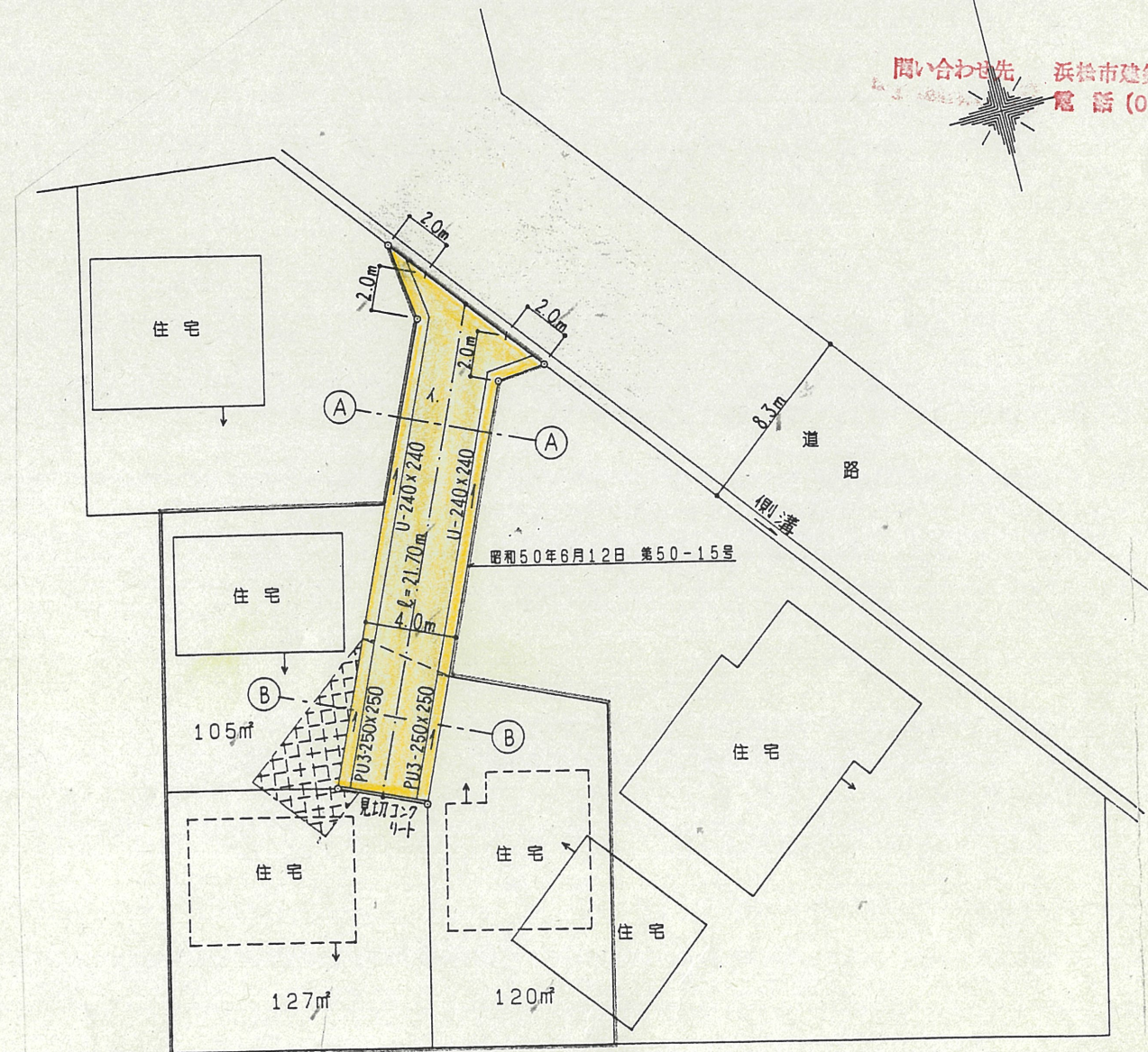
公図写 S=1/600



実測図 S=1/300

此の図面は、左記の通り423-20号地内において指定された道路位置指定です。  
 ・この図面は、図実用に作成したものの写しで、道路位置指定の証明にはなりません。  
 ・不明な点については、下記までお問い合わせください。

問い合わせ先 浜松市建築・住宅部建築指導課  
 電話 (053) 457-



宅地面積 352㎡  
 指定道路面積 90㎡  
 合計開発面積 442㎡