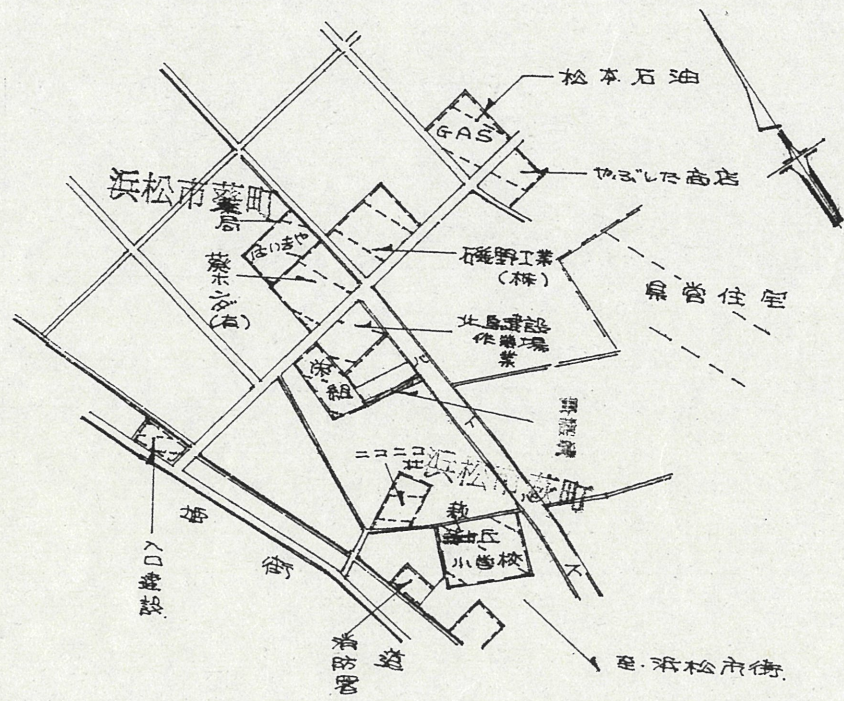


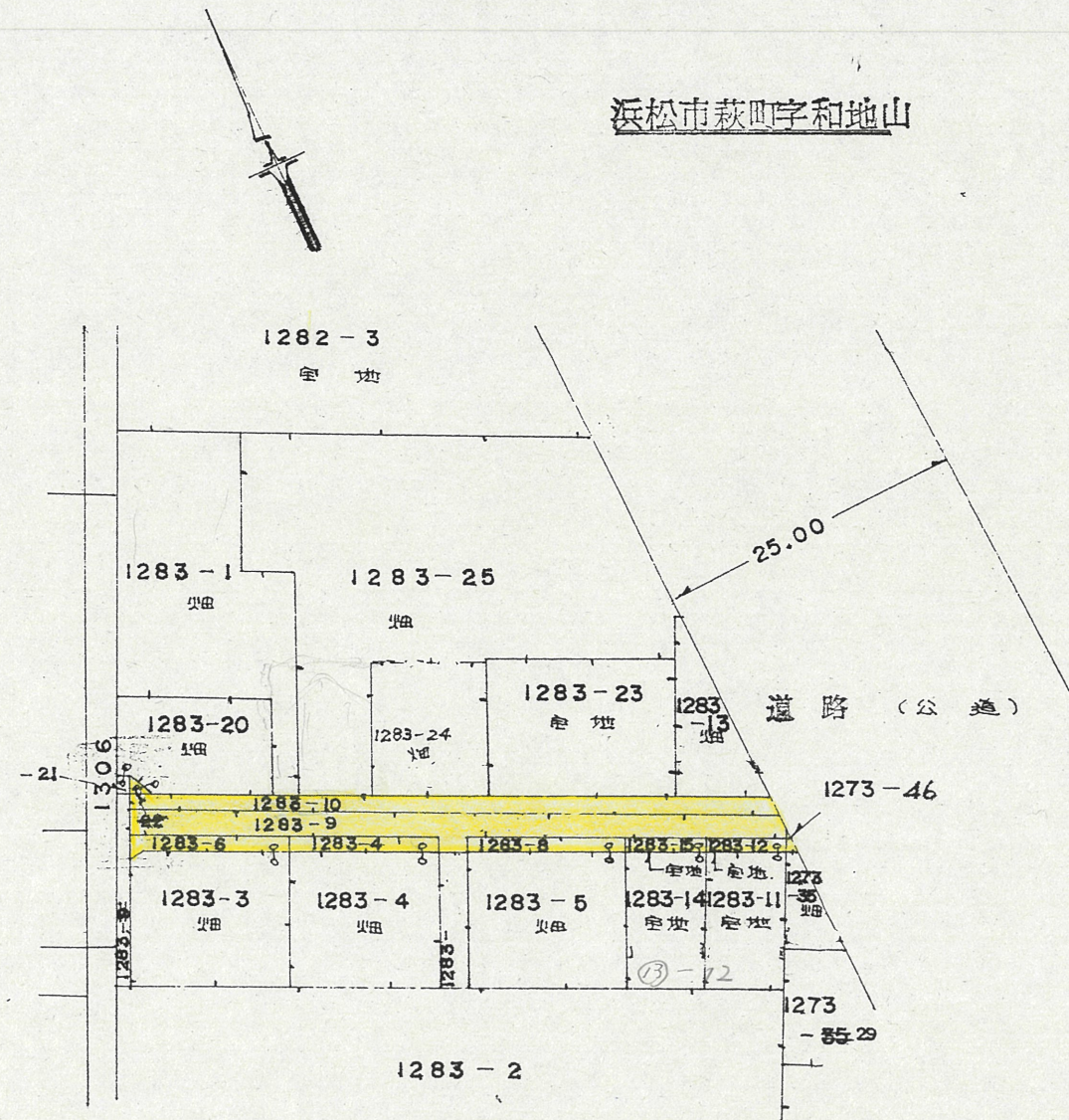
道路位置指定図	指定番号	50-36
萩町 地内	指定年月日	S50.11.15

公 図 写

附近見取図



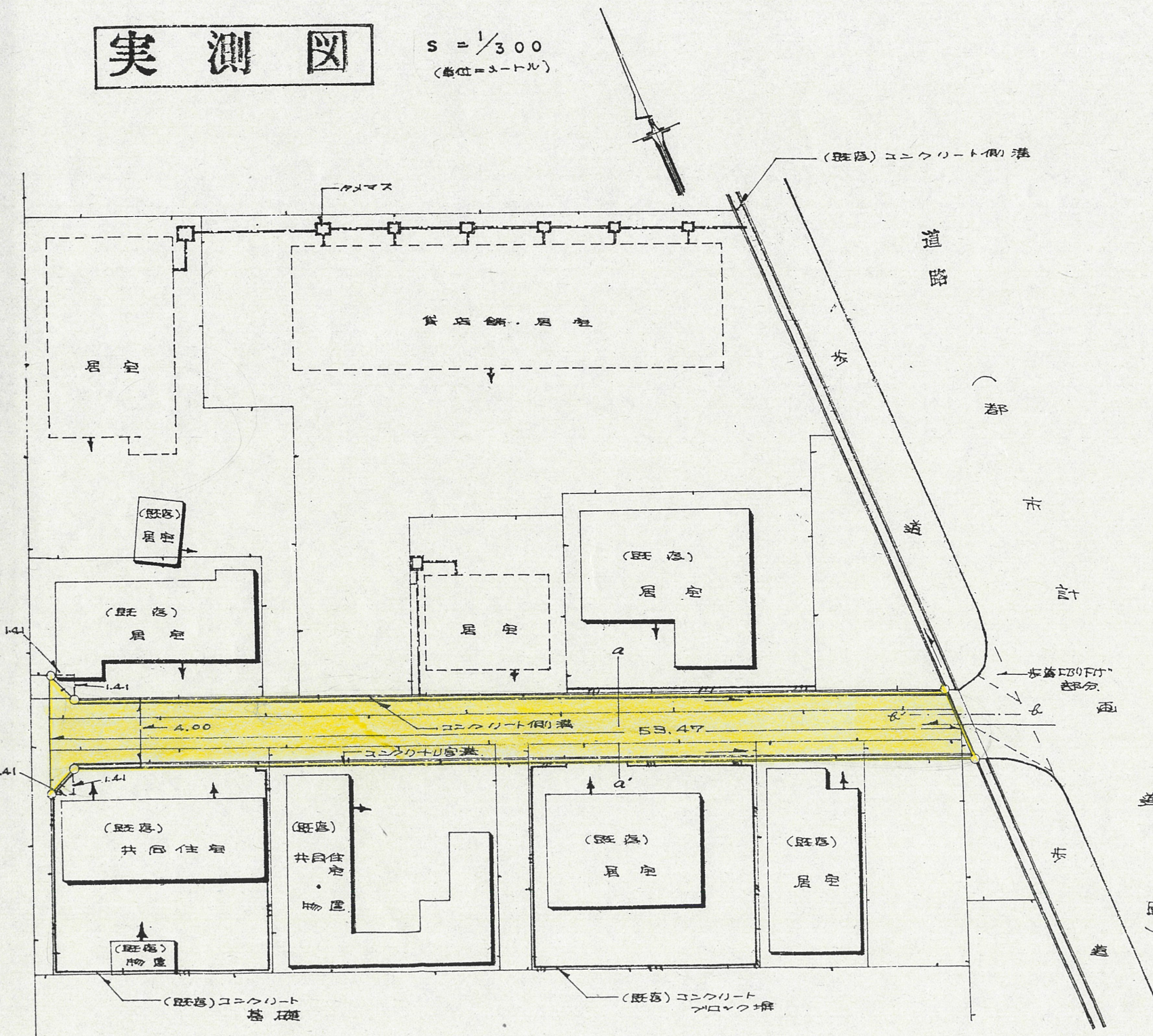
浜松市萩町字和地山



S = 1/600

実測図

$S = 1/300$   
(単位 =メートル)



断面図

