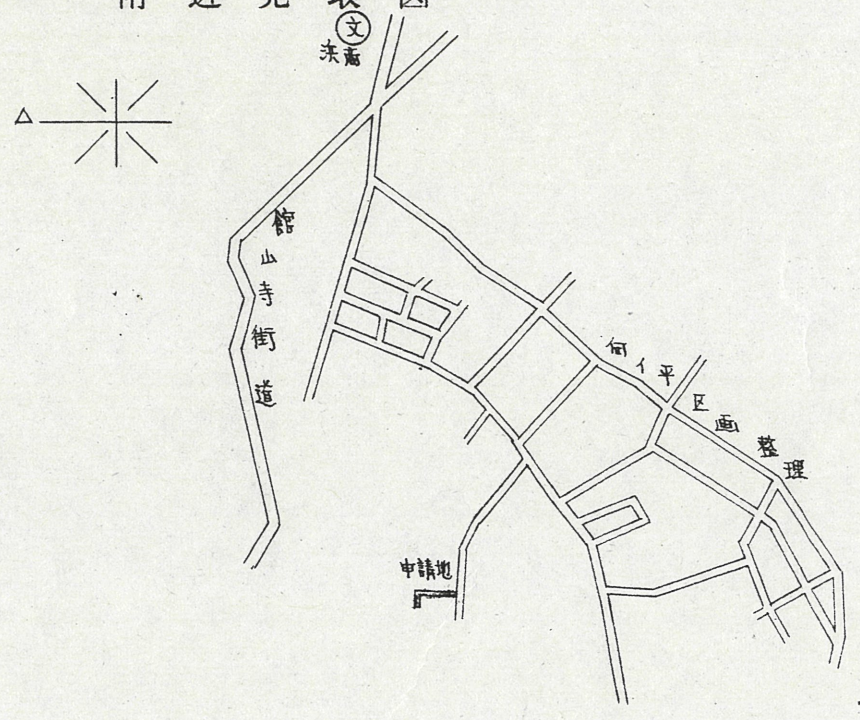
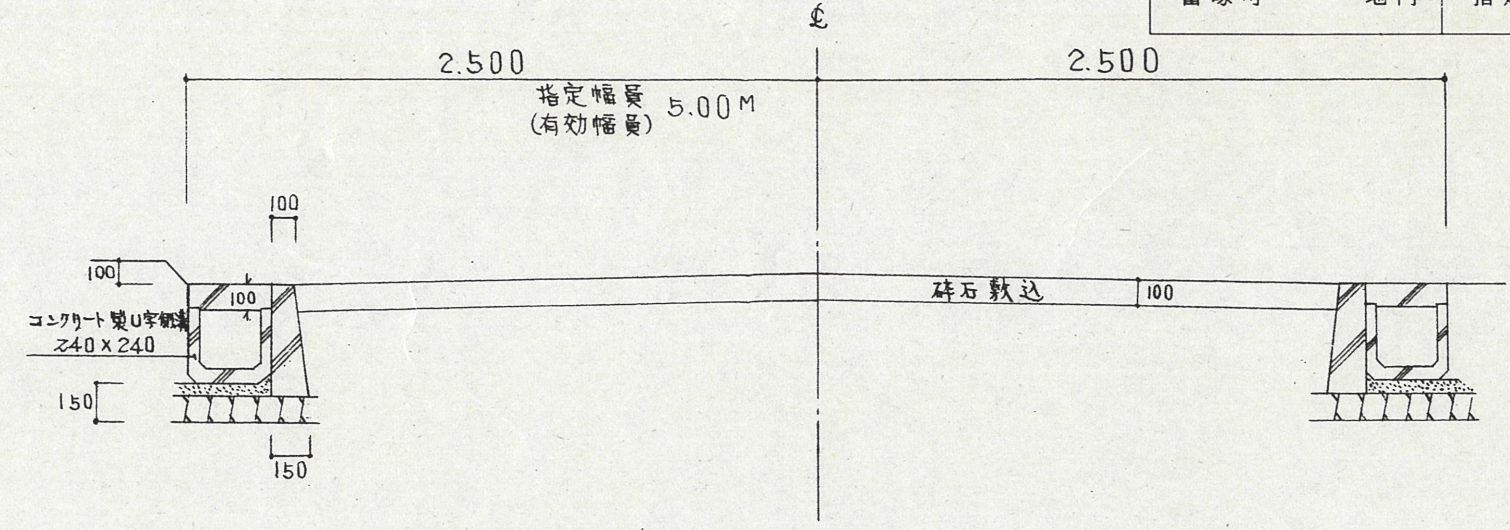


道路位置指定図	指定番号	50-38
富塚町 地内	指定年月日	S50.11.1


附近見取図



断面図 S $\frac{1}{30}$



地籍図 (実測図及び公図写)



実測図 S $\frac{1}{300}$

