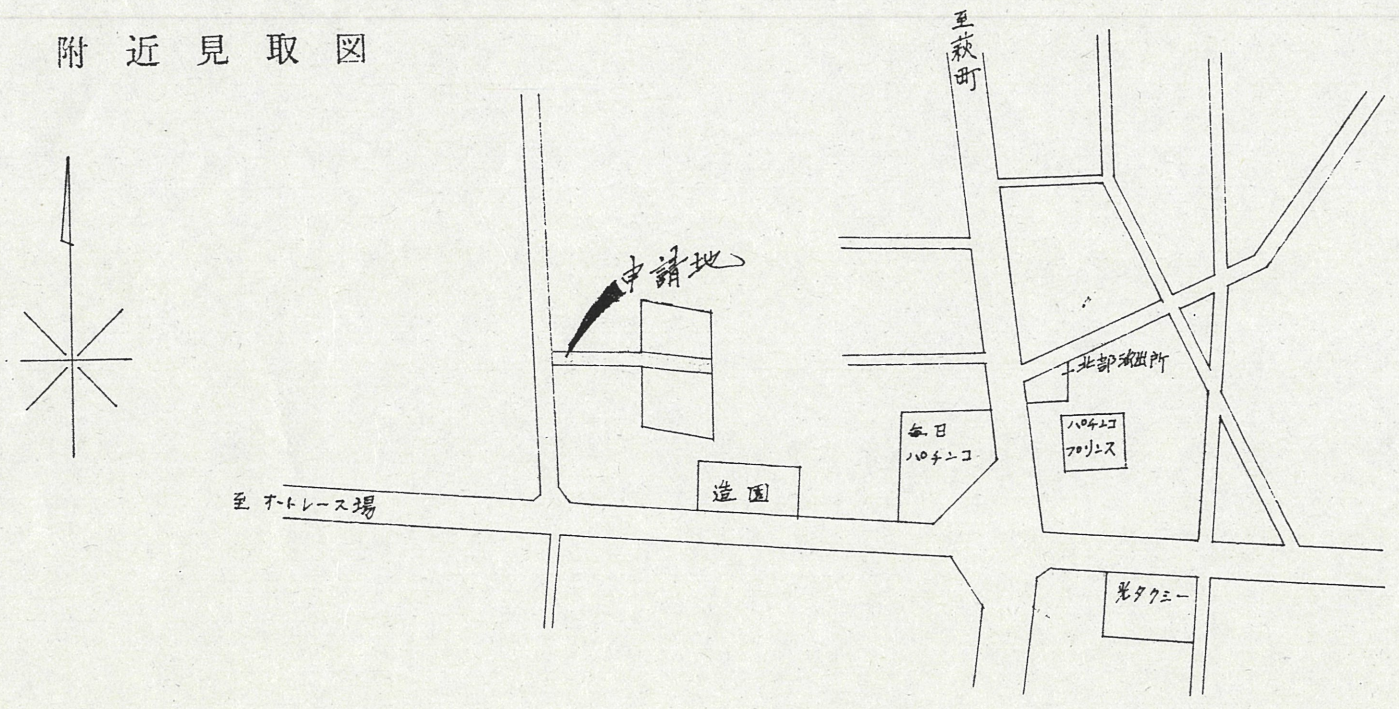
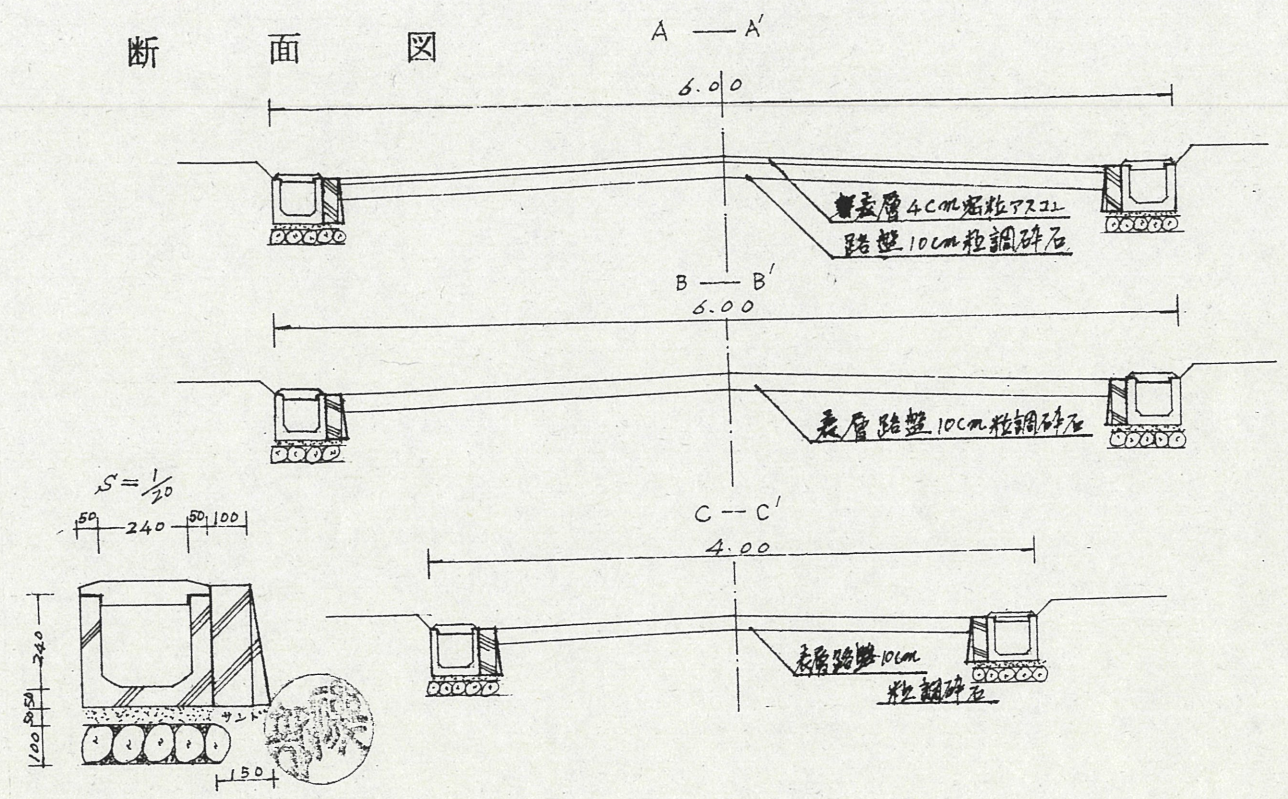


道路位置指定図	指定番号	50-39
和合町 地内	指定年月日	S50.12.22

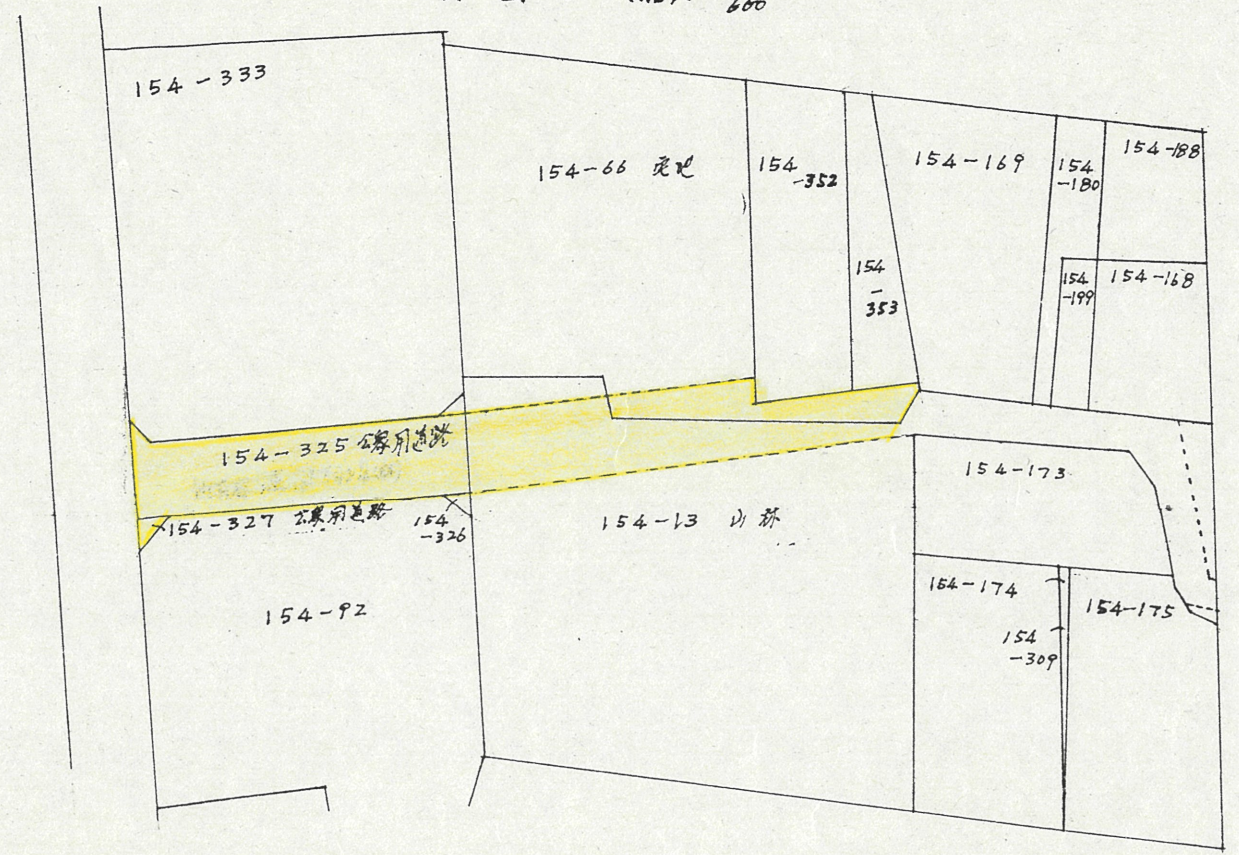
附近見取図



断面図



公図写縮尺 1/600





地籍図 (実測図及び公図写) 縮尺 1/300

