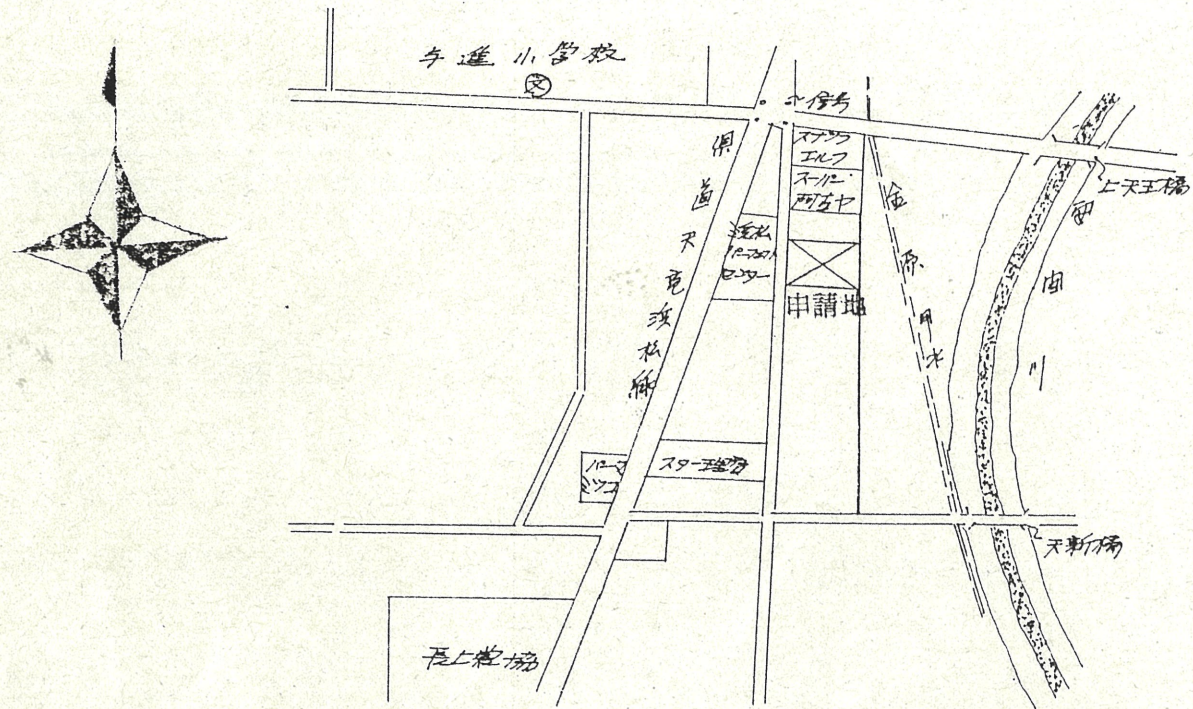
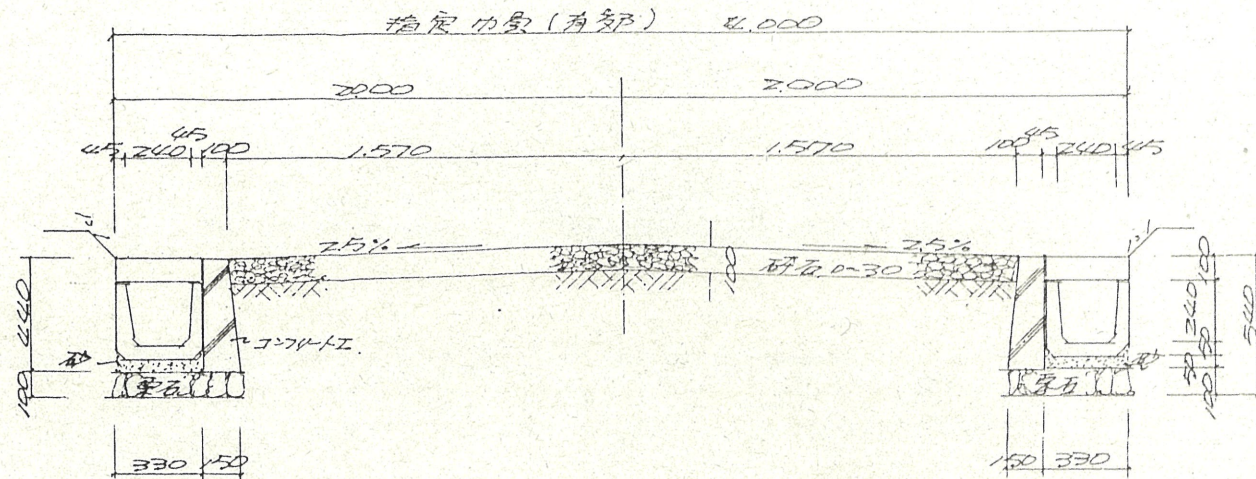


附近見取図



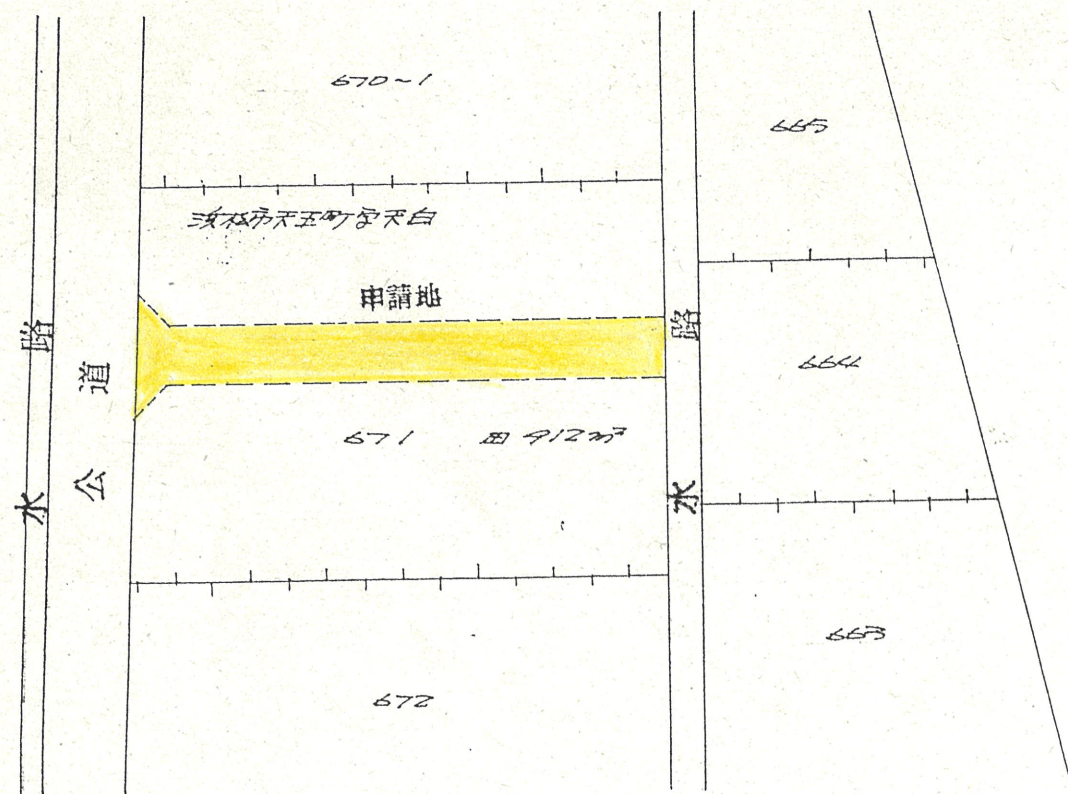
地籍図 (実測図及び公図写)

断面図



道路位置指定図	指定番号	51-24
天王町 地内	指定年月日	S51.11.1

公図写 1:500



配置図 1:300

