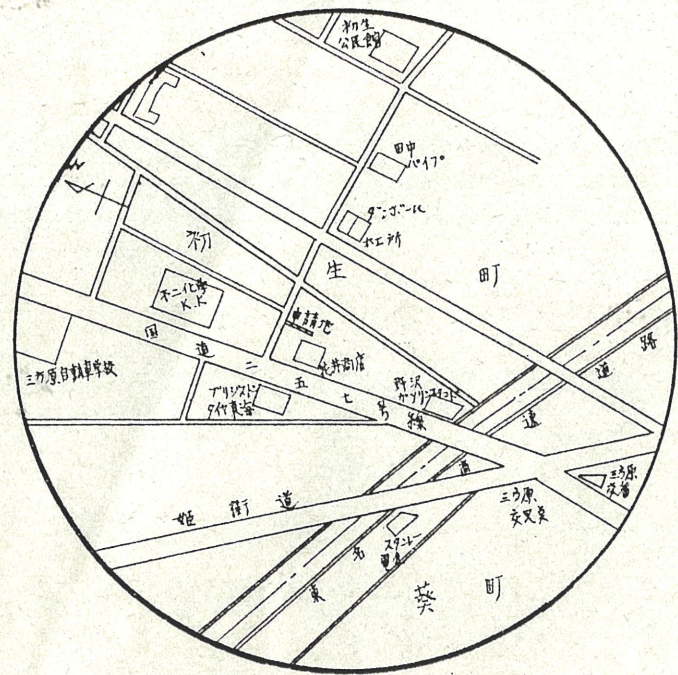
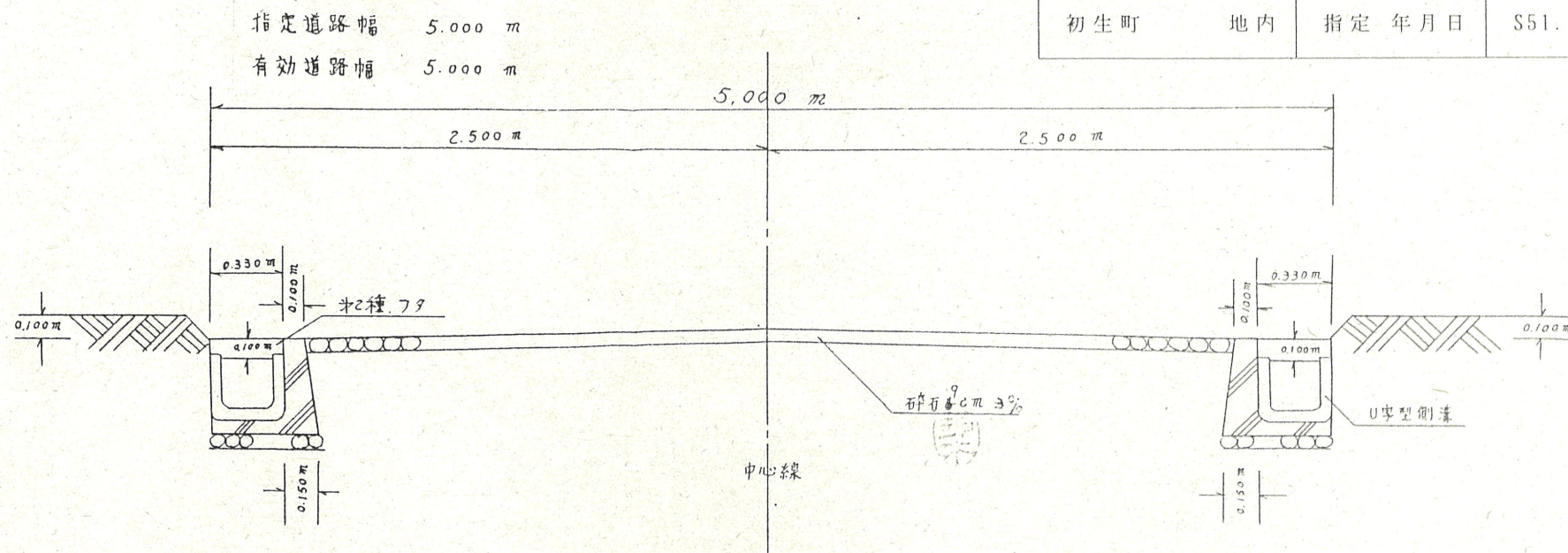


附近見取図

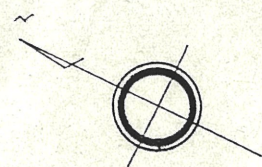


断面図 S 1/30

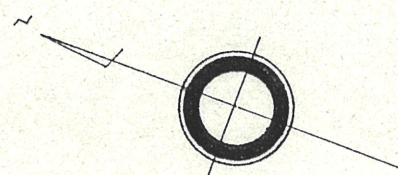
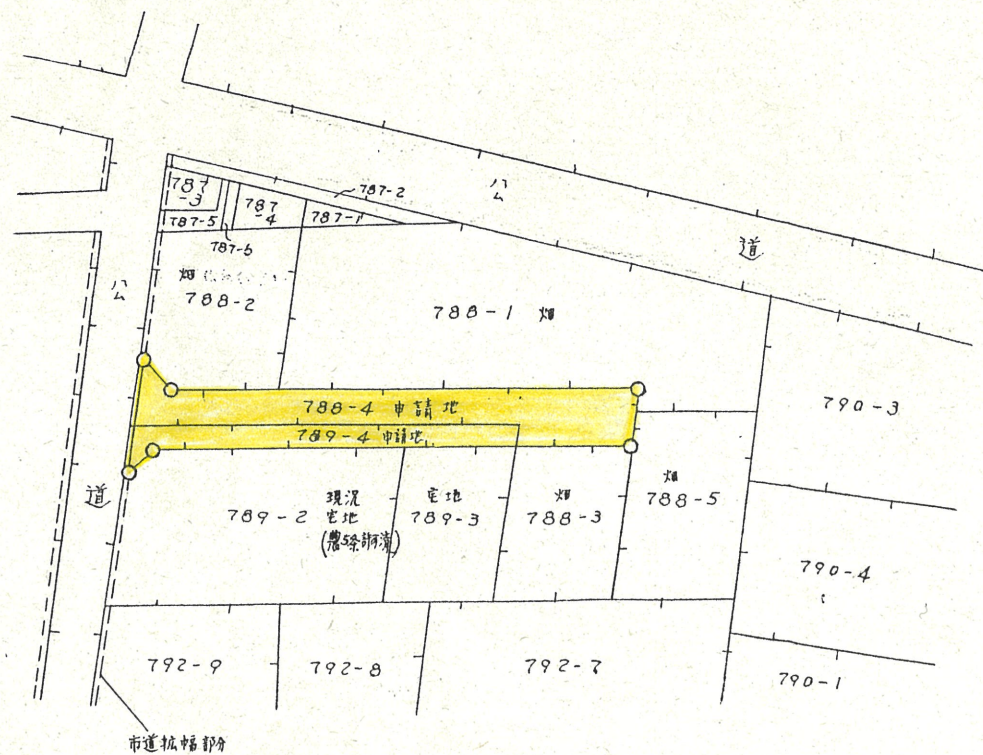
道路位置指定図	指定番号	51-26
初生町 地内	指定年月日	S51.10.28



地籍図 (実測図及び公図写)

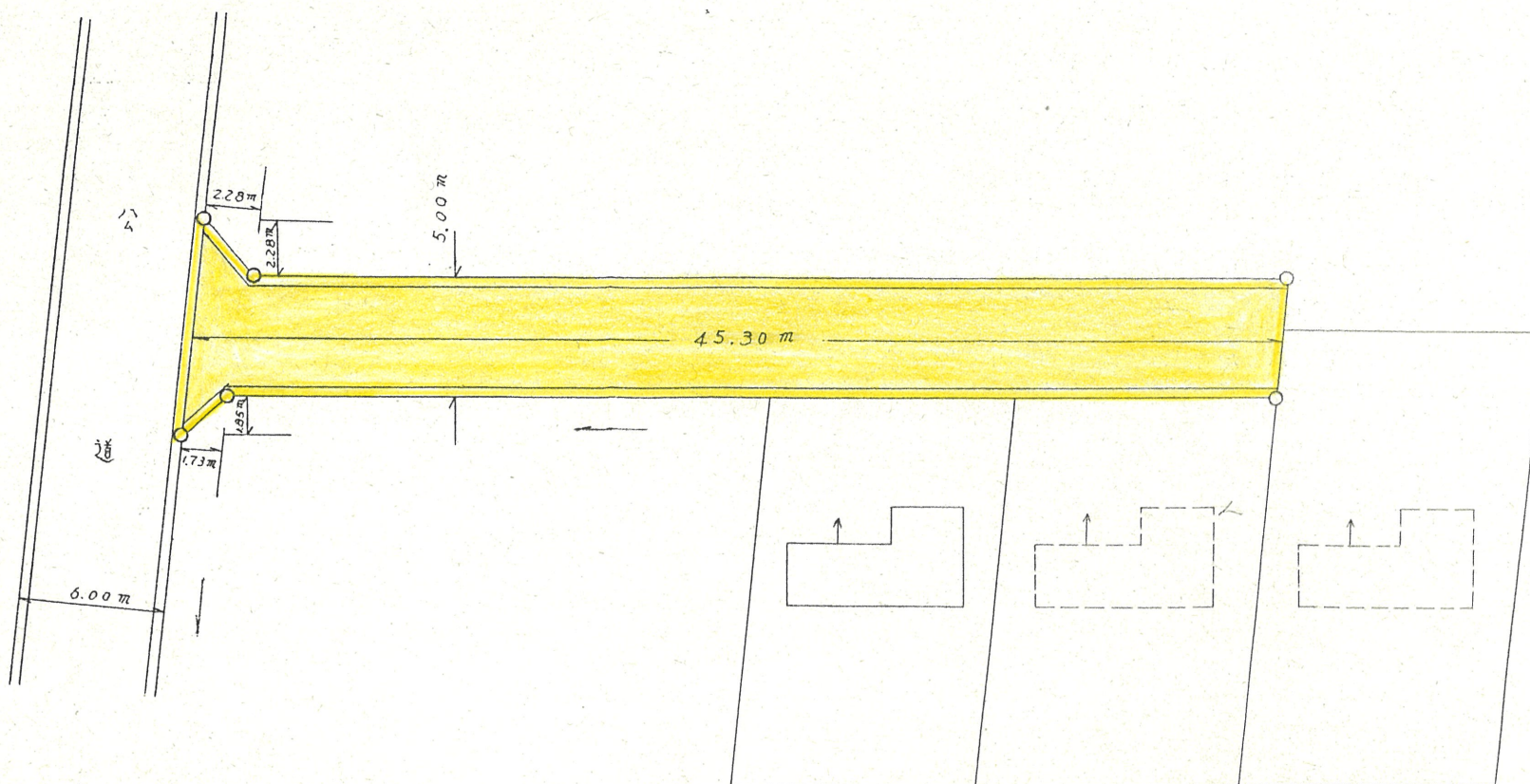


公図写 S 1/600  
浜松市初生町 788番4外



実測図 S 1/300

延長 45.30 m  
幅員 5.00 m



市道拡張年月日

昭和48年8月18日