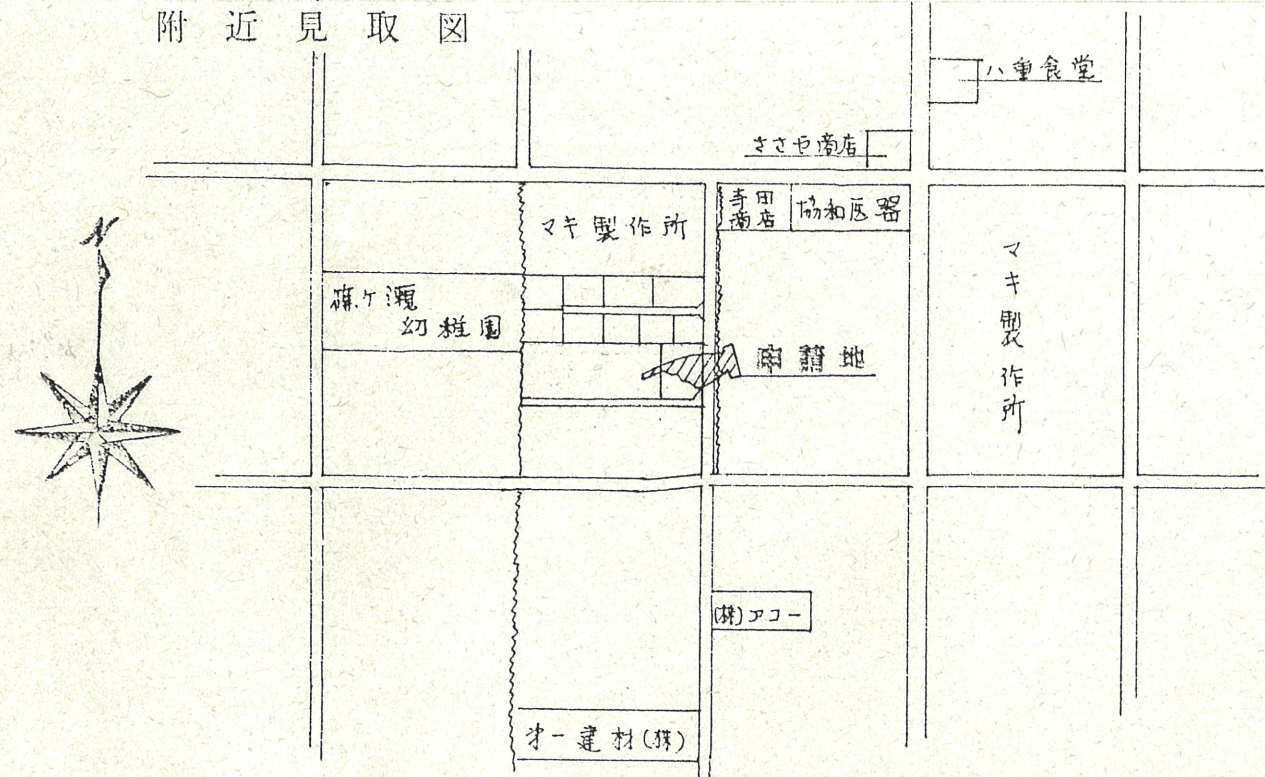


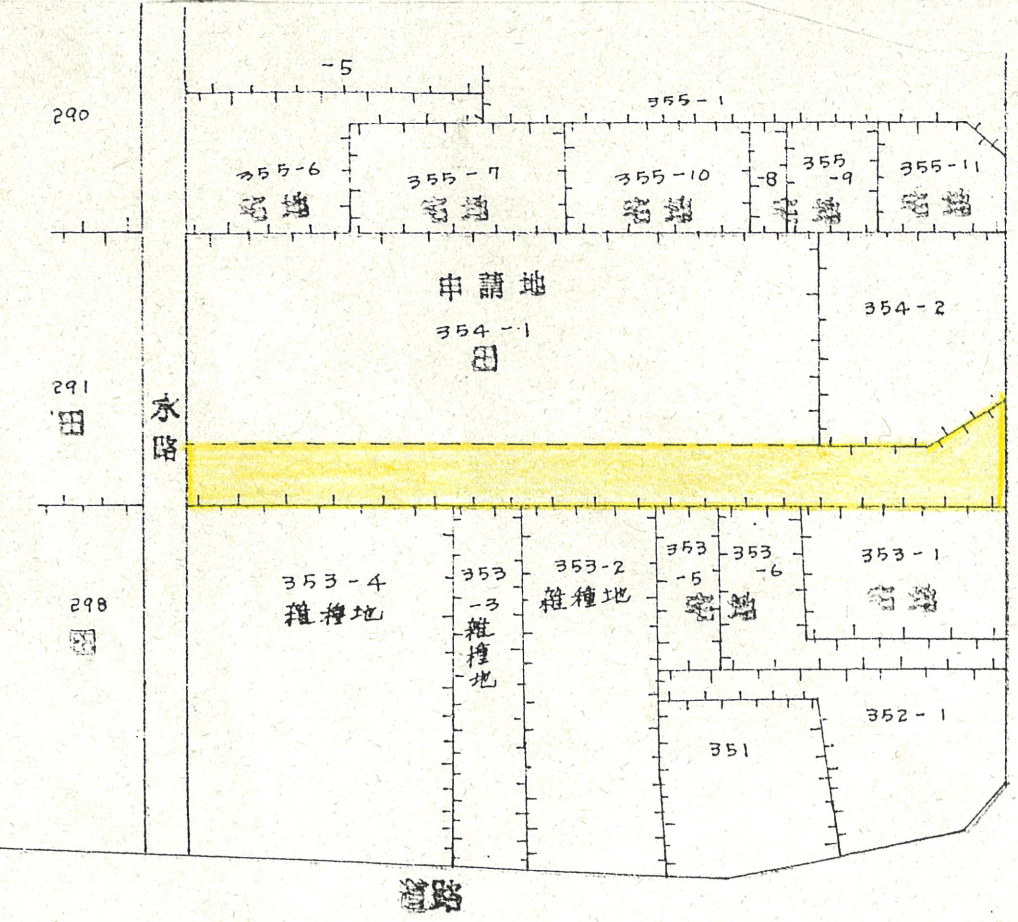
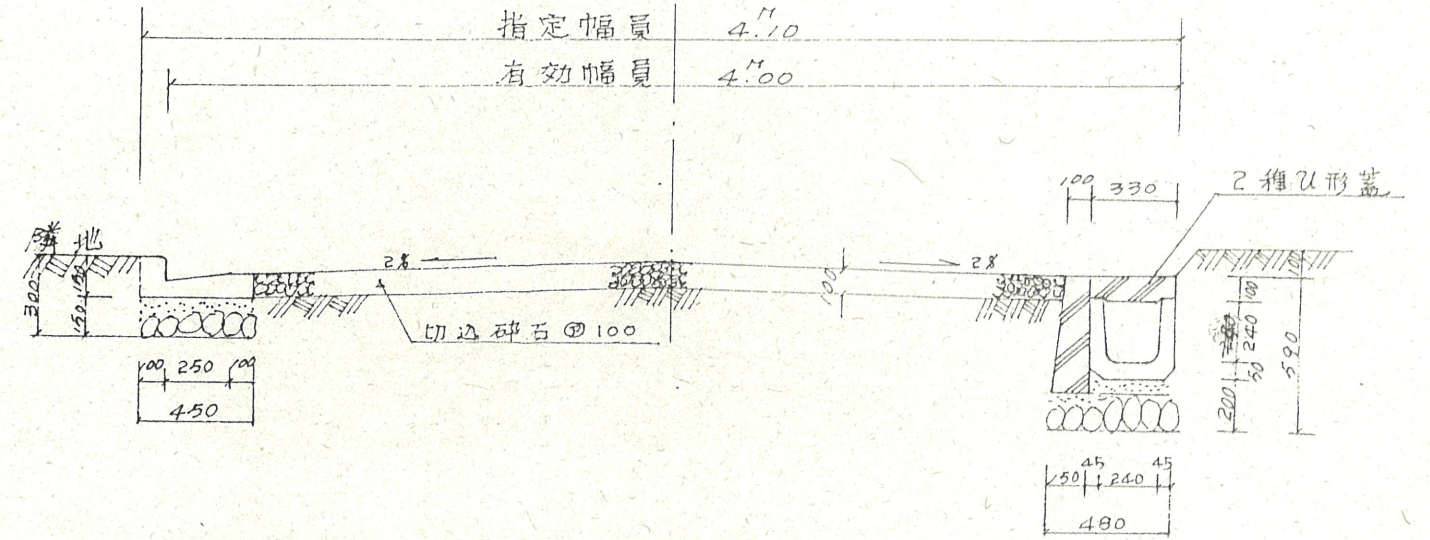
道路位置指定図	指定番号	51-61
篠ヶ瀬町 地内	指定年月日	S52. 3. 15

附近見取図



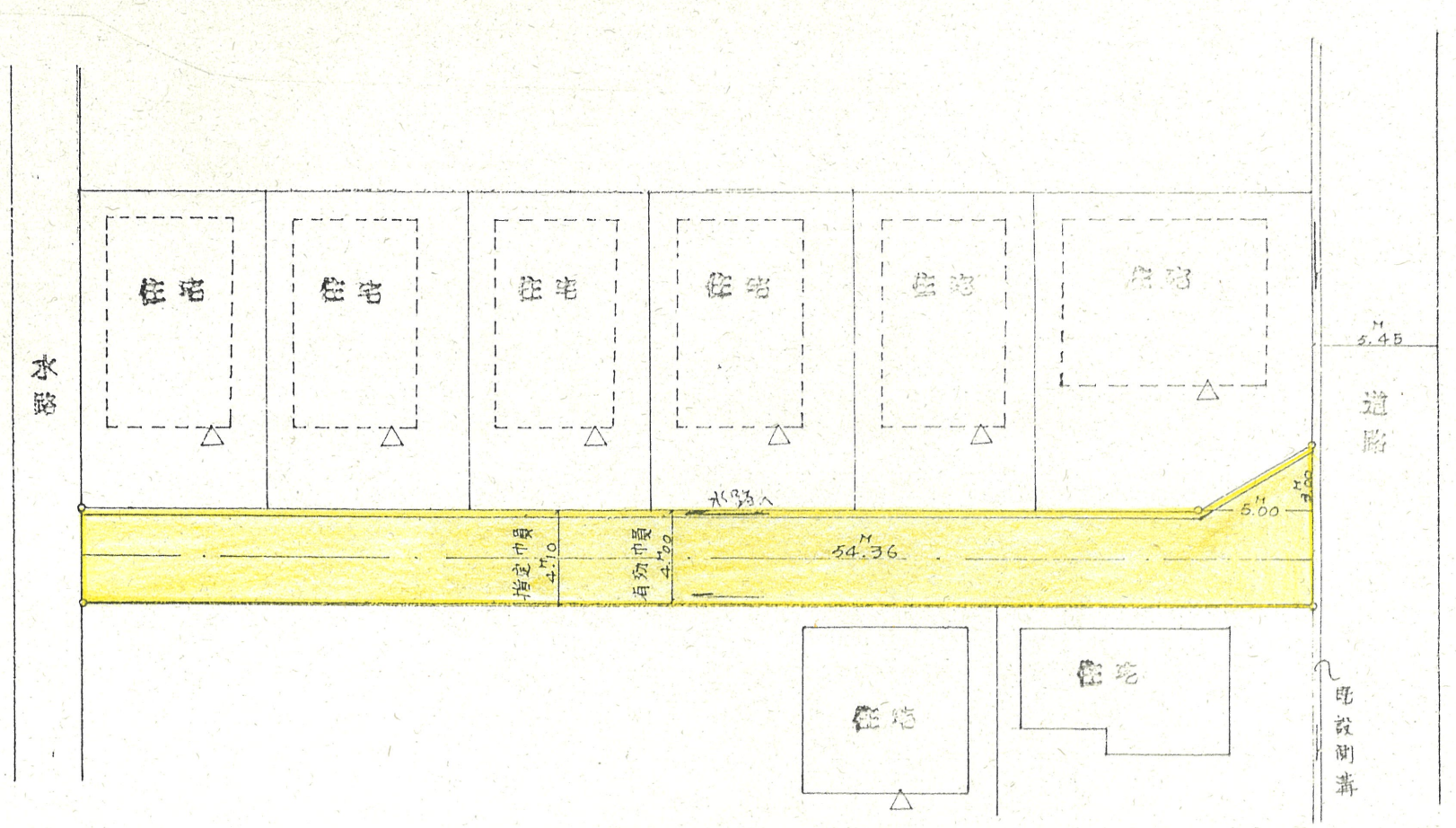
断面図

縮尺 1/30



公図

縮尺 1/500



敷地配置図

縮尺 1/300

申請面積 991<sup>m</sup>²