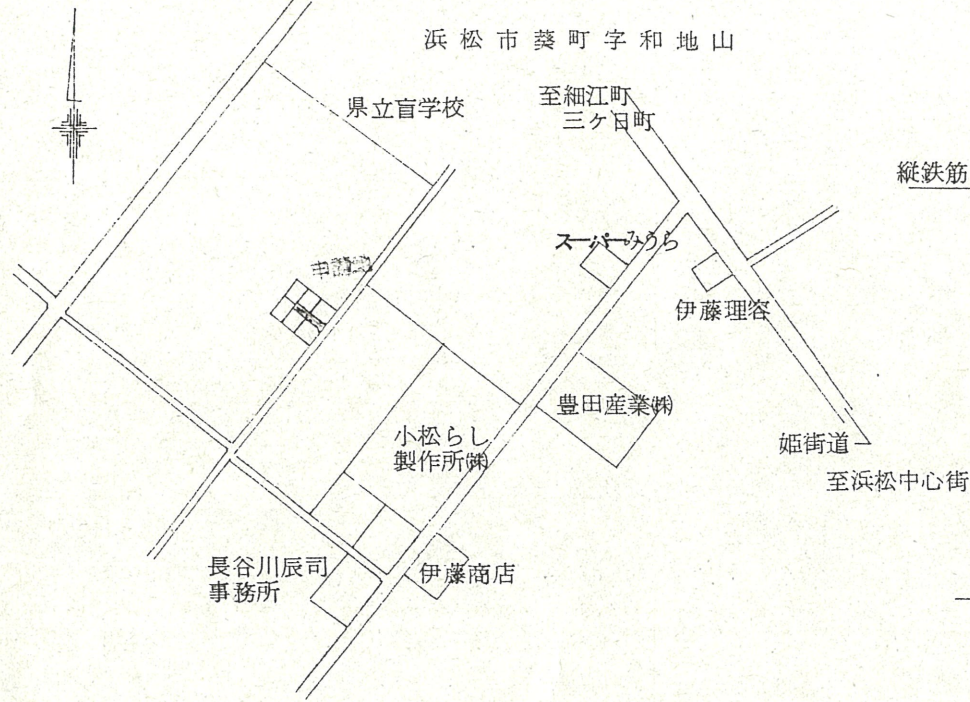
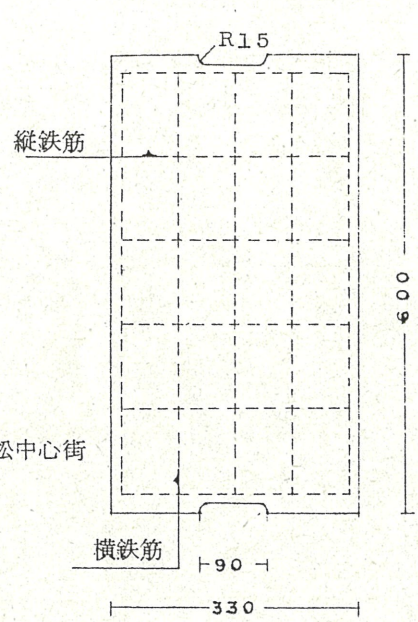


道路位置指定図	指定番号	51-65
葵町	地内	指定年月日
		S51.12.6

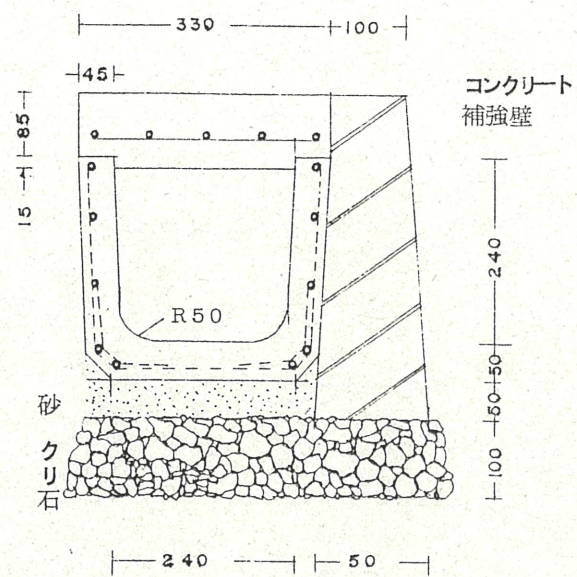
附近見取図



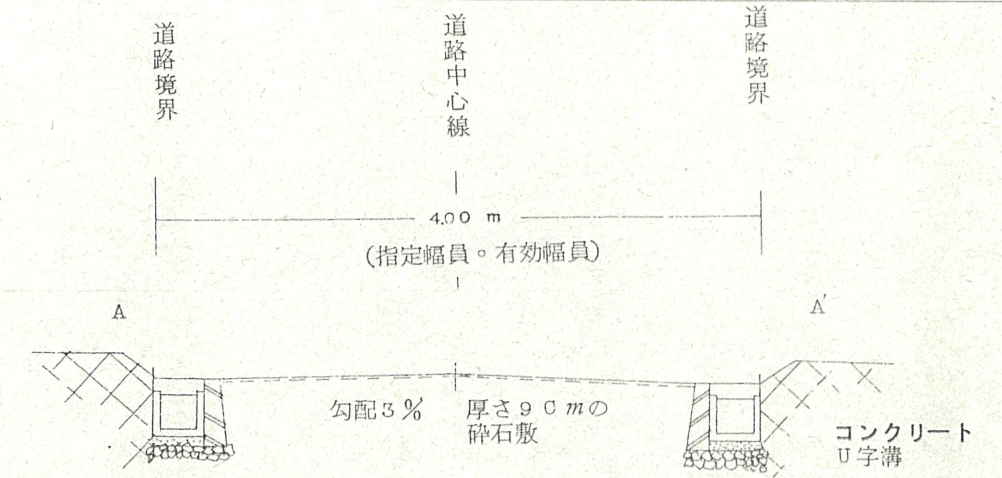
鉄筋コンクリート
U形蓋 (2種240)



U型 (240A) 断面図



縮尺 = $\frac{1}{10}$ 単位: mm

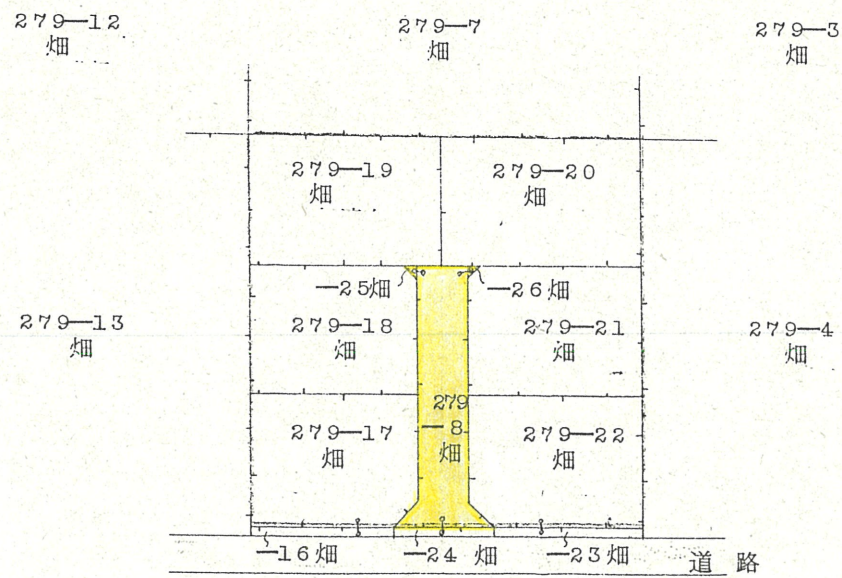


縮尺 = $\frac{1}{50}$

公 図 写

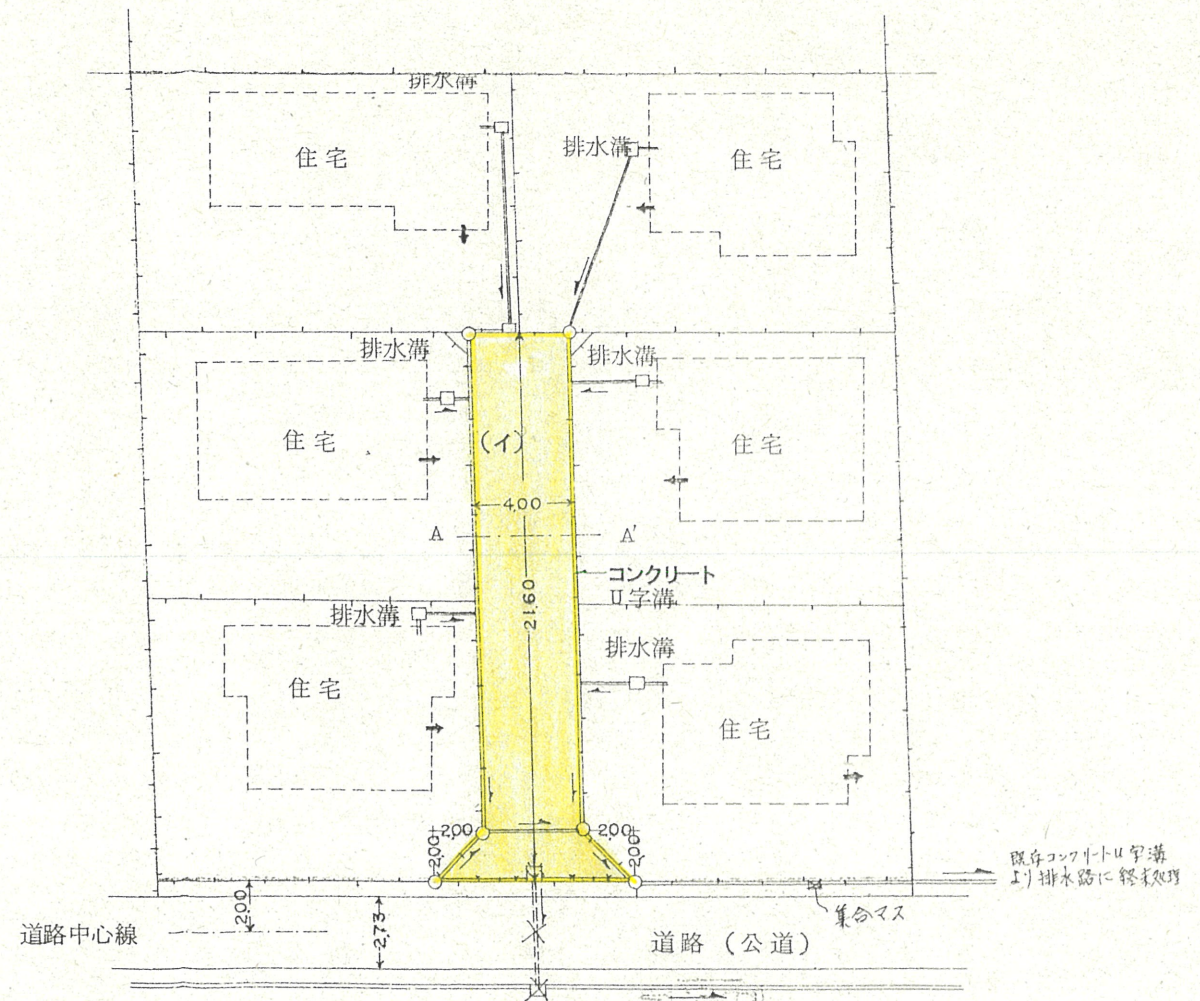
浜松市葵町字和地山

縮尺 = $\frac{1}{600}$



実 測 図

縮尺 = $\frac{1}{300}$
単位: メートル



道路占用同時申請中
(別紙構造図参照)