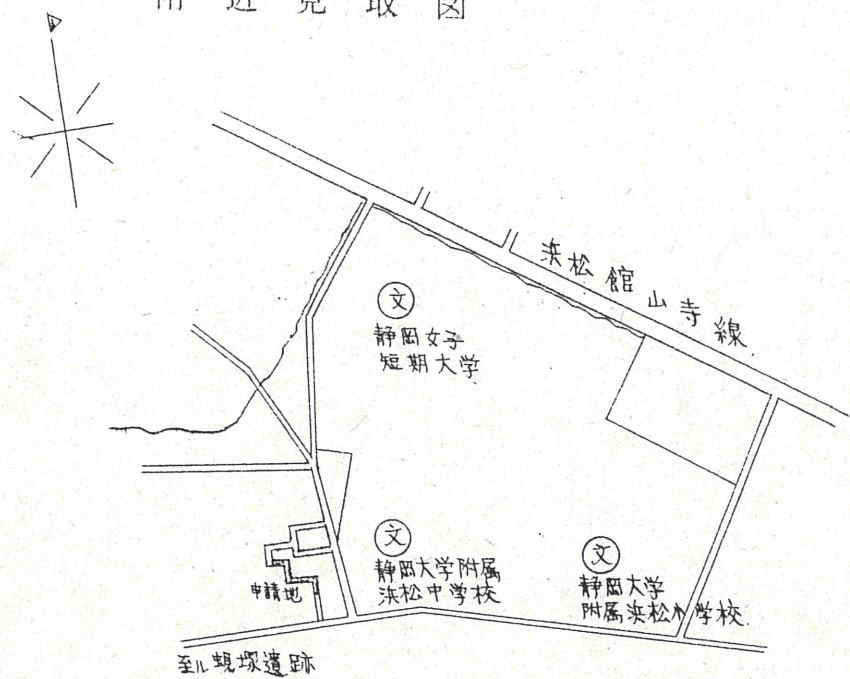
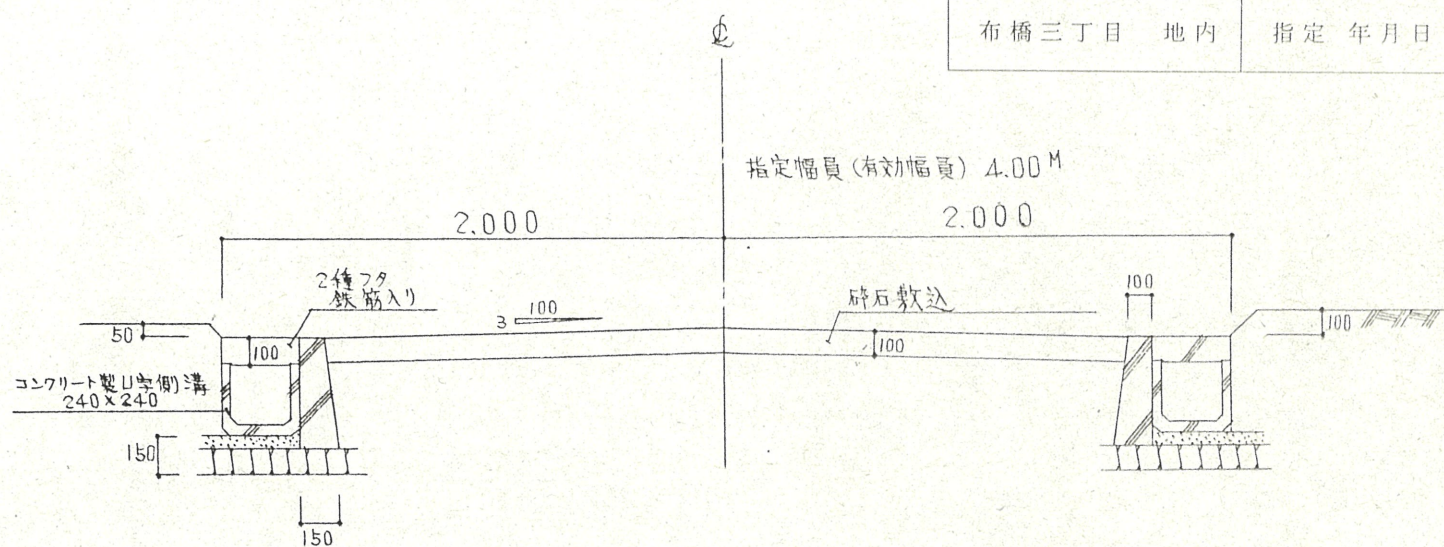


附近見取図

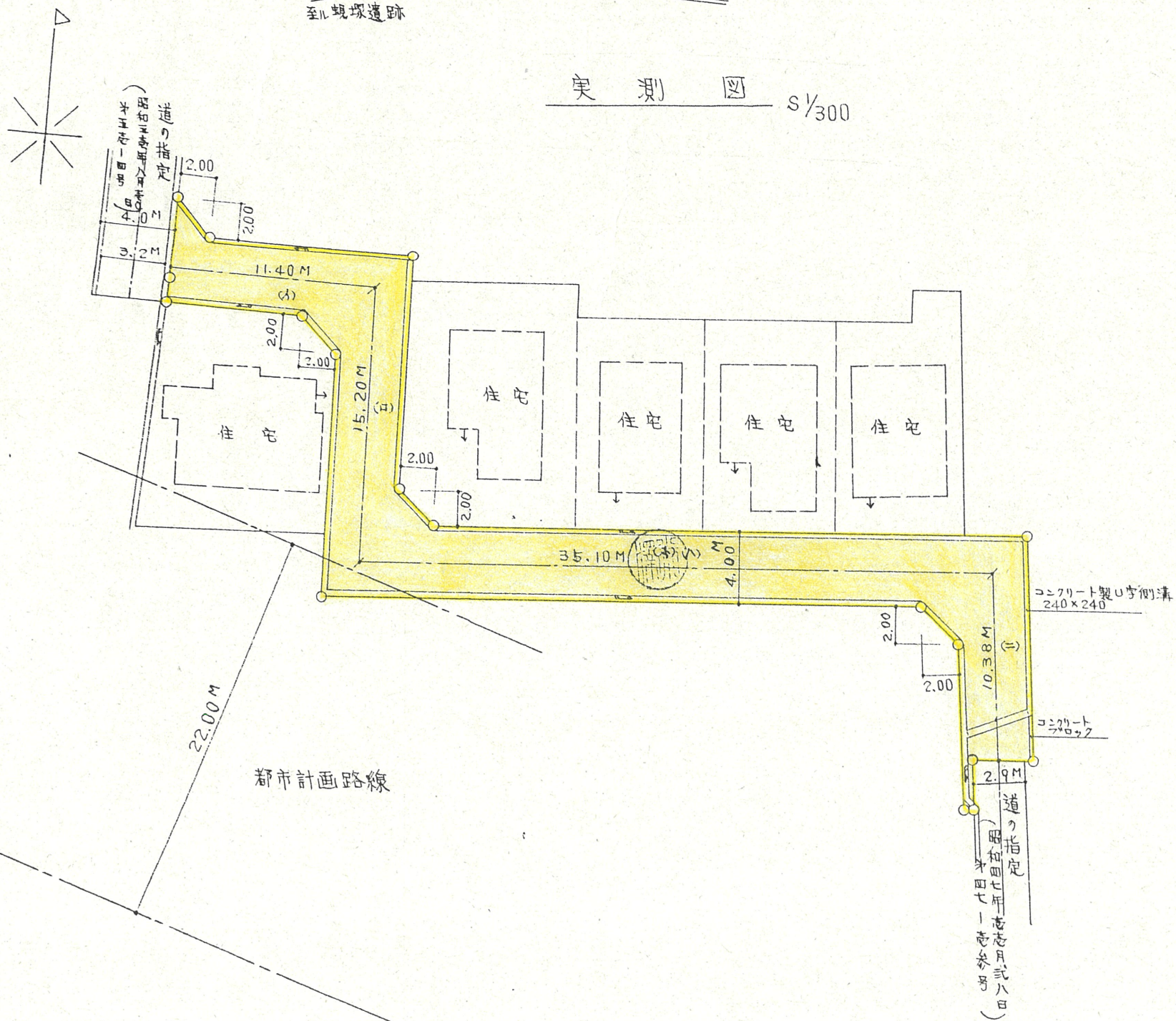


断面図 S $\frac{1}{30}$



道路位置指定図	指定番号	51-68
布橋三丁目 地内	指定年月日	S52. 2. 5

実測図 S $\frac{1}{300}$



公図写 S $\frac{1}{600}$

