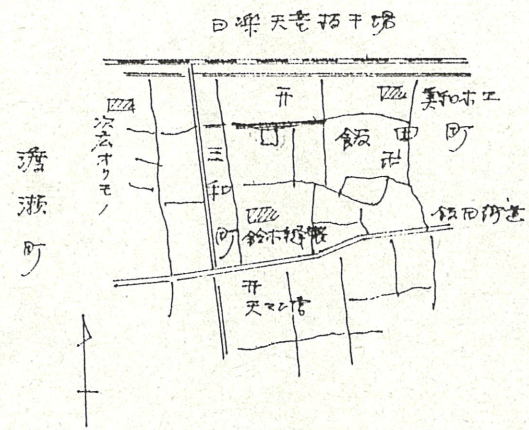
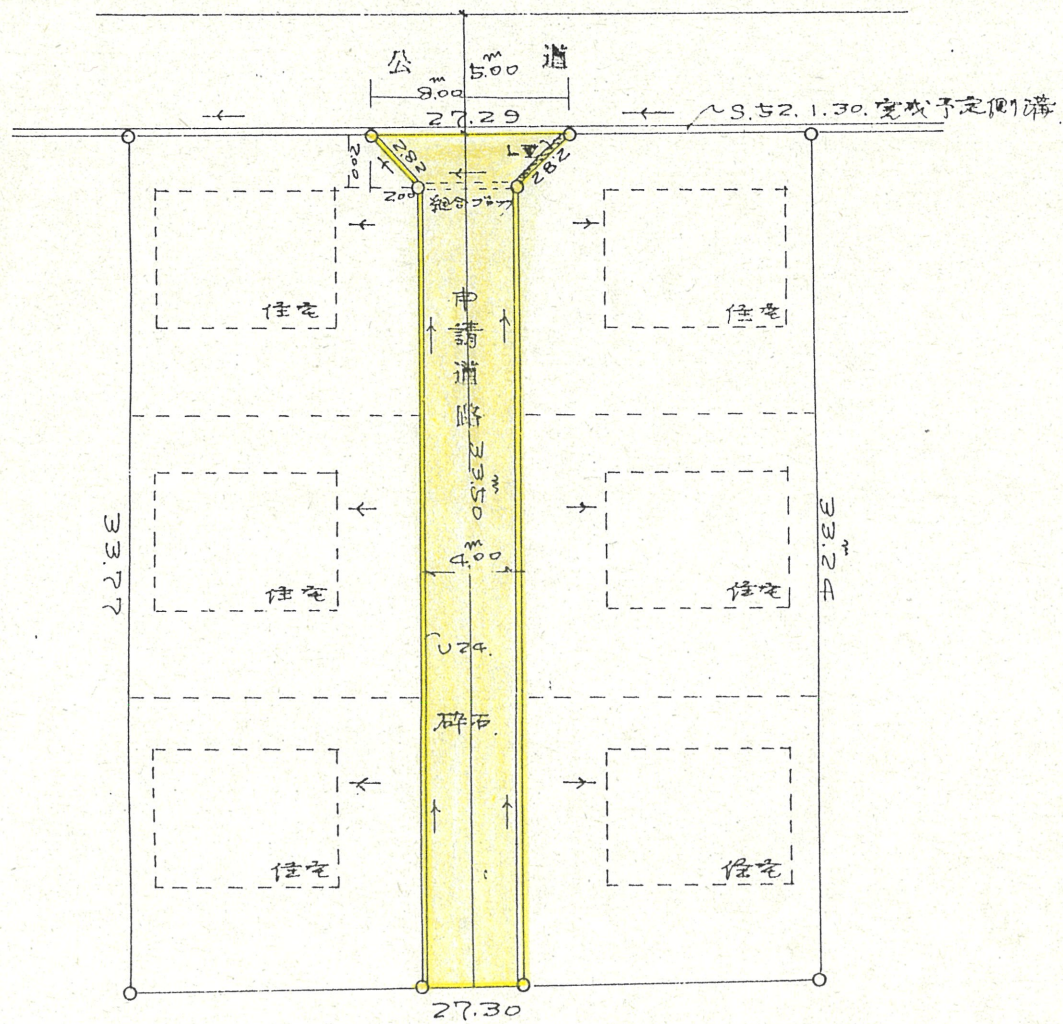



附近見取図



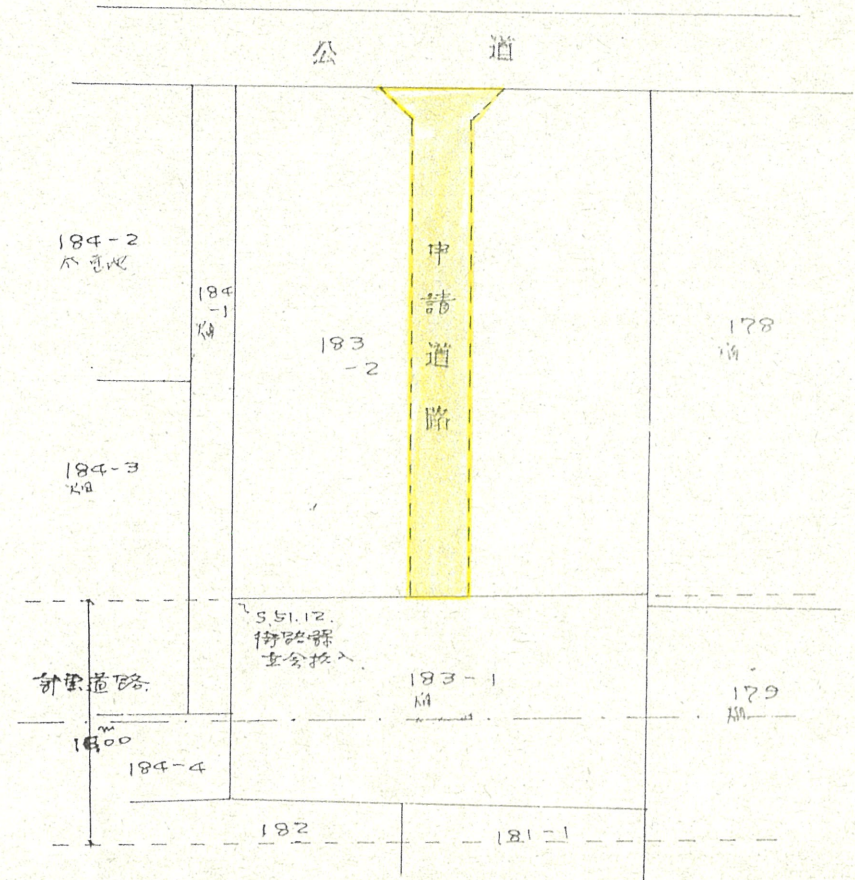
実測図 1/300



断面図 1/30



公図写 1/500



| | | |
|---------|-------|-----------|
| 道路位置指定図 | 指定番号 | 51-82 |
| 三和町 地内 | 指定年月日 | S52. 5.13 |