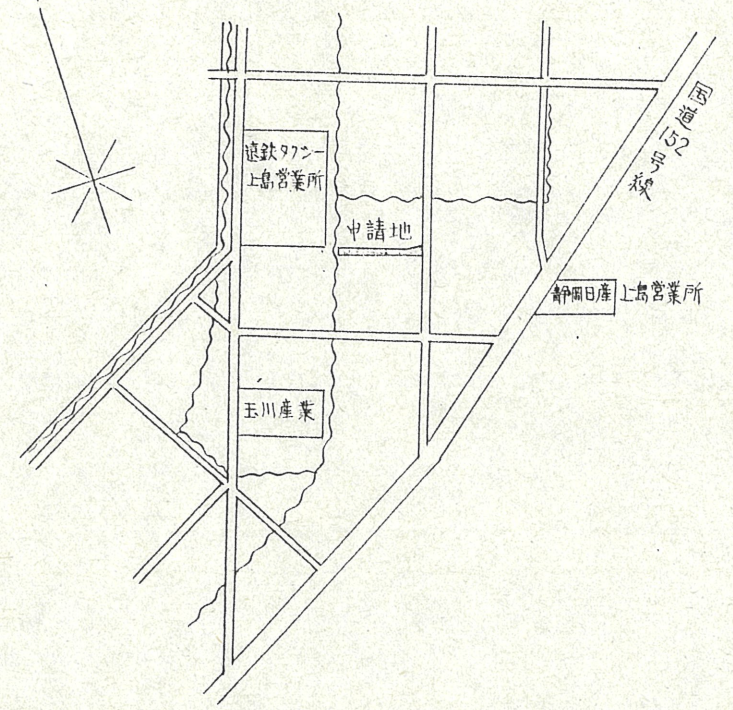
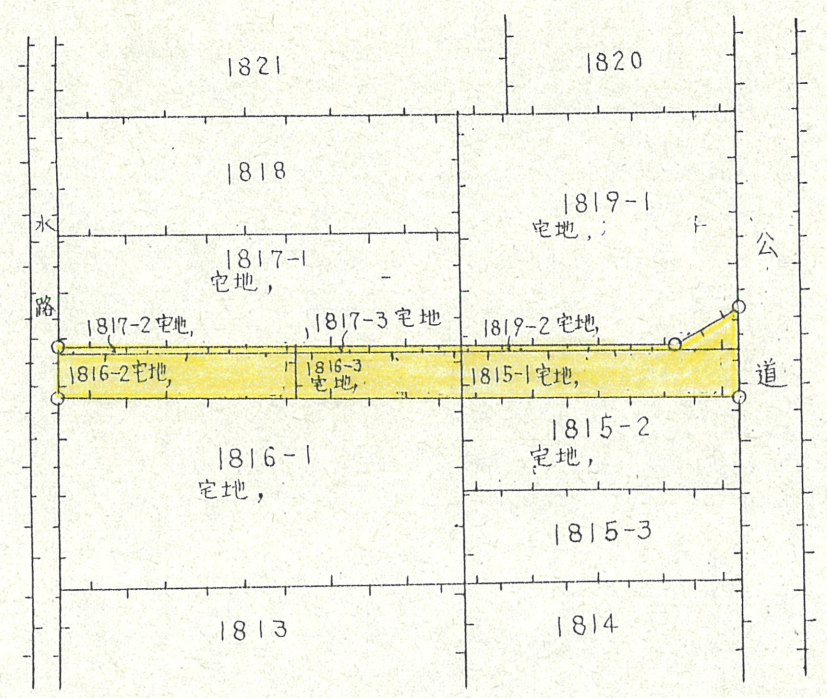
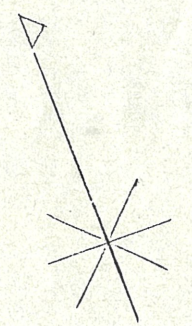


道路位置指定図	指定番号	52-10
上島一丁目 地内	指定年月日	S52. 6.15

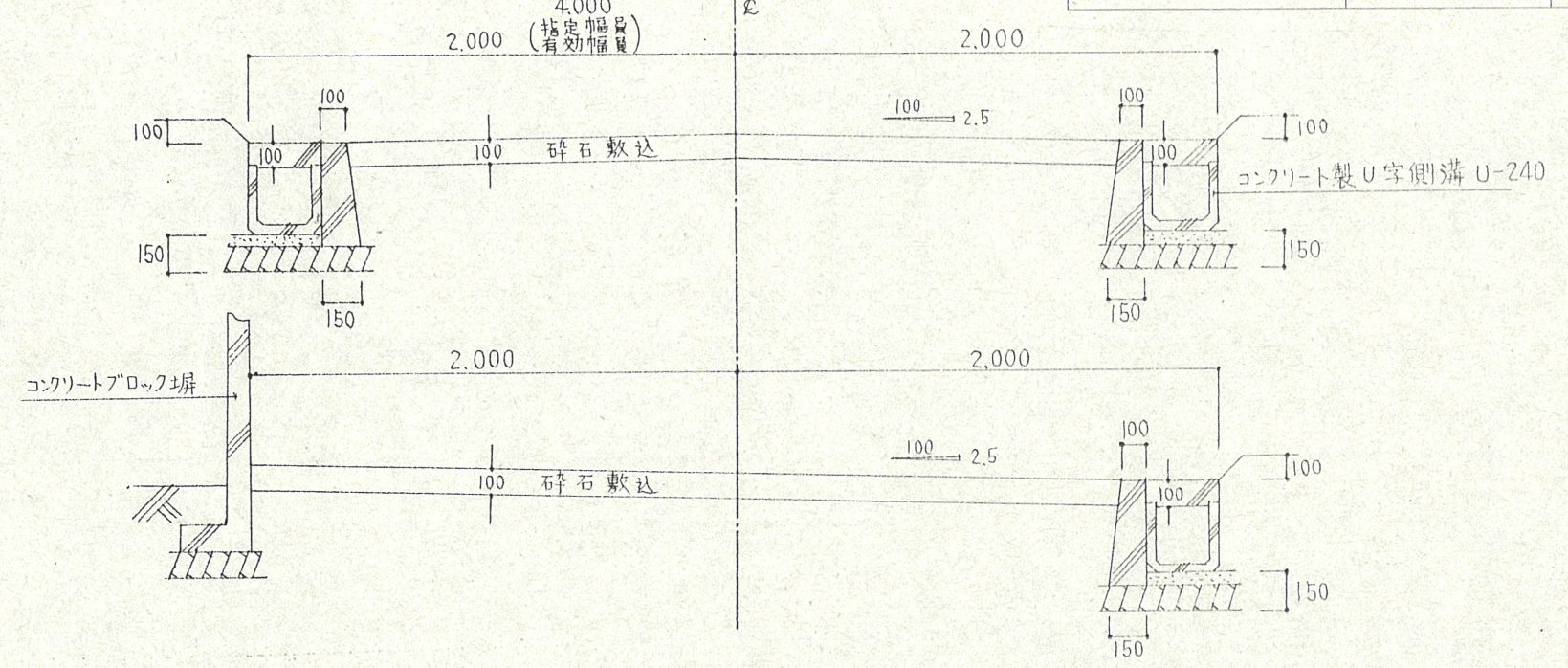
附近見取図



公 図 写 $s=1/600$



断 面 図 $s=1/30$



実 測 図 $s=1/300$

