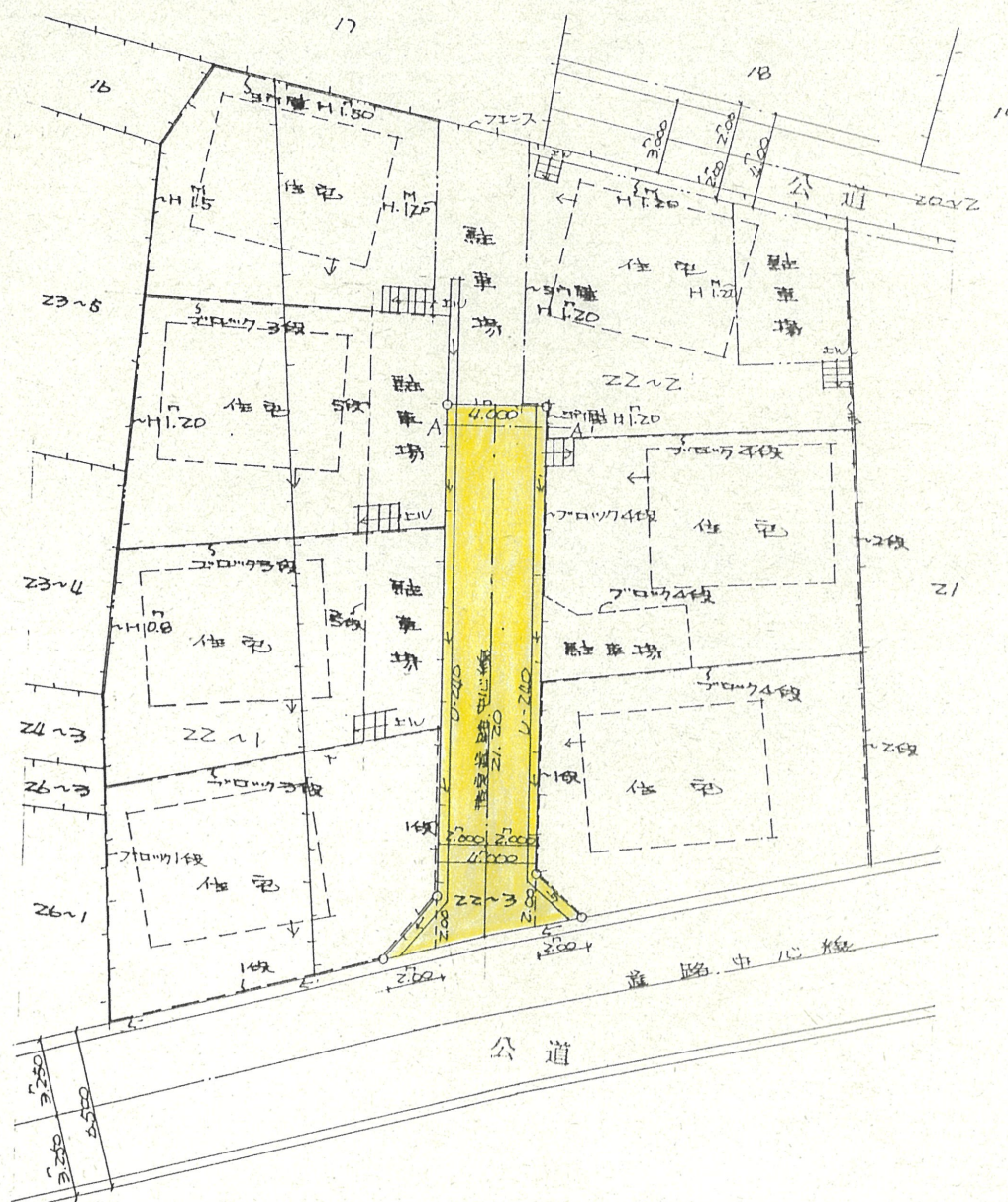
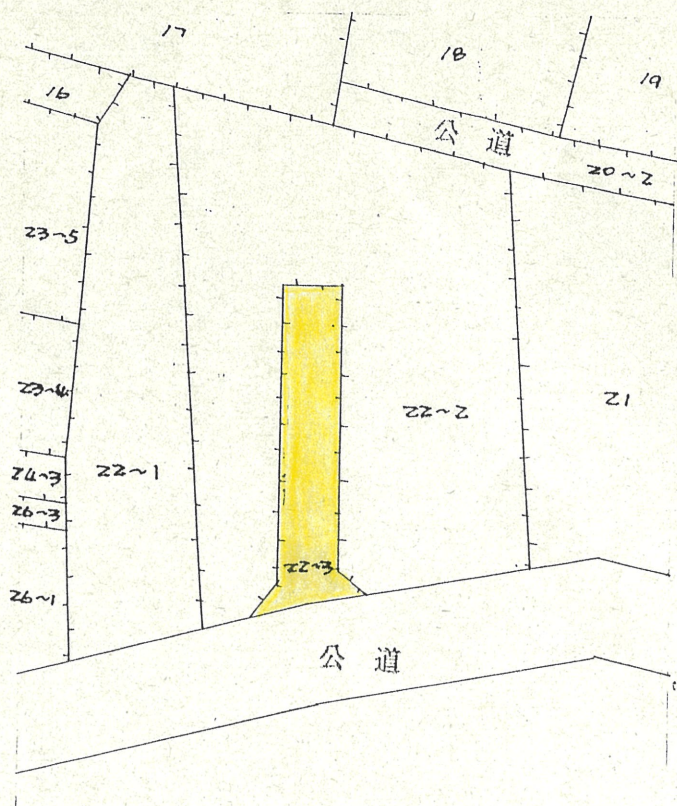
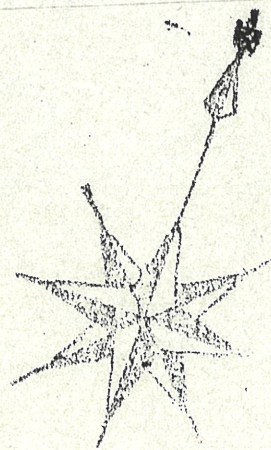
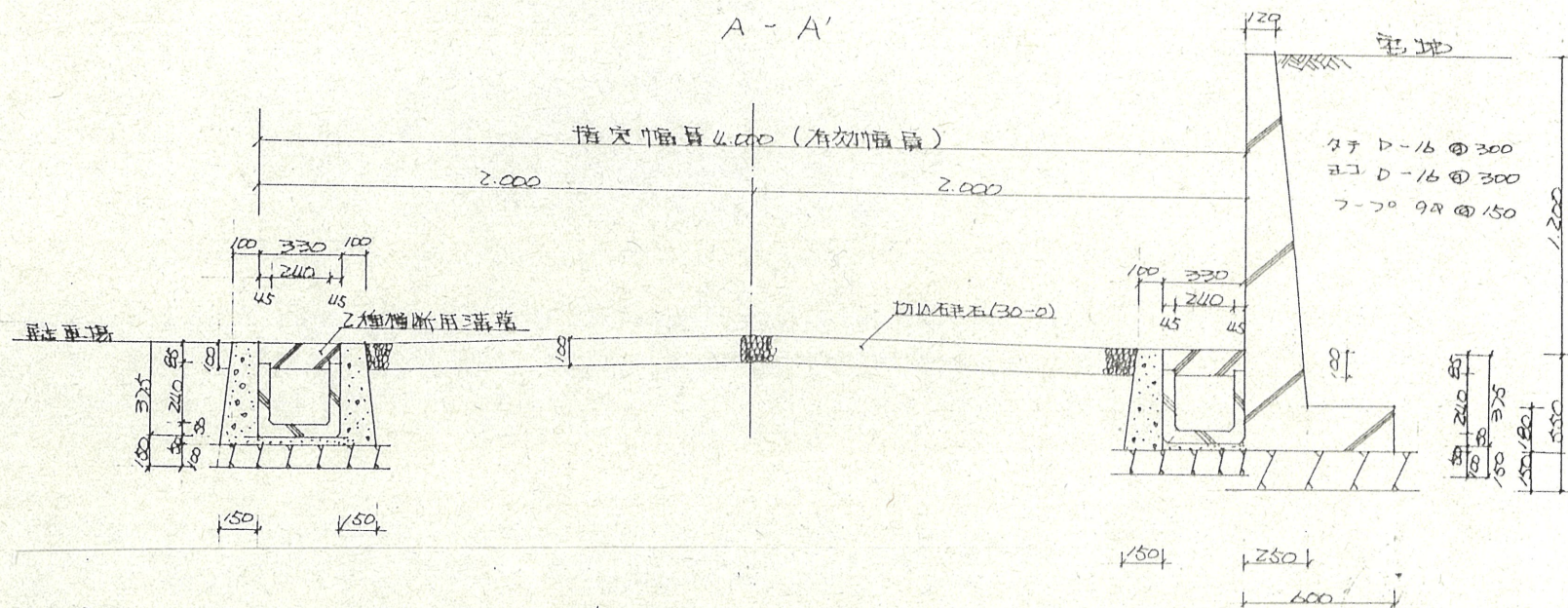


附近見取図



道路位置指定図	指定番号	52-31
恩地町 地内	指定年月日	S52.11.11

断面図 S1/30
A-A'



公図写 S1/500

実測図 S1/300

開発面積 935.88 m²