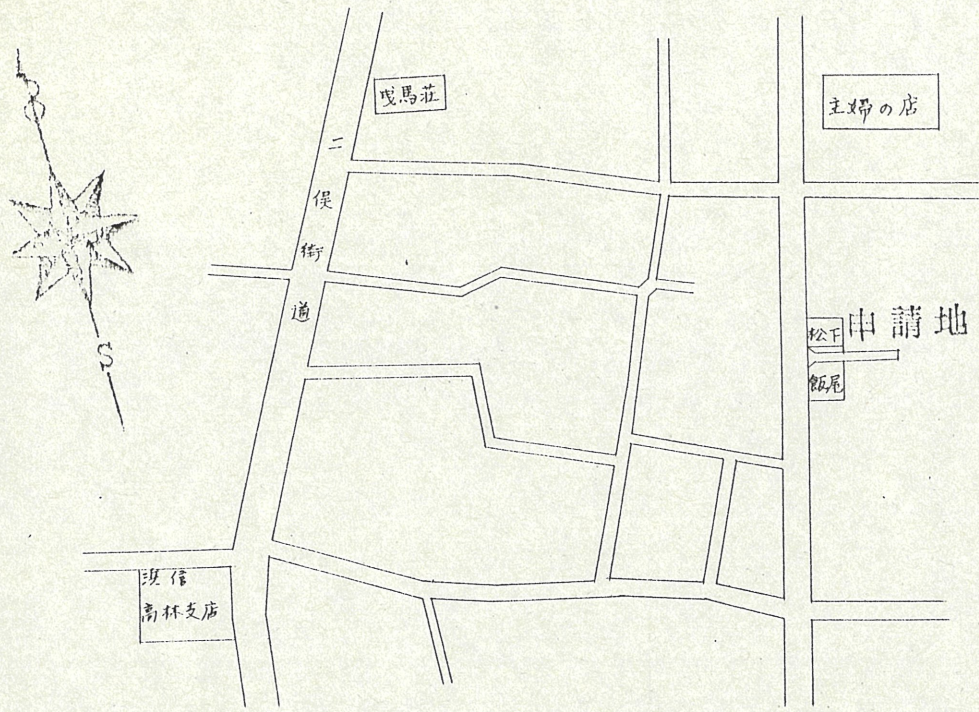



附近見取図



道路位置指定図	指定番号	52-58
高林三丁目 地内	指定年月日	S53. 1. 11



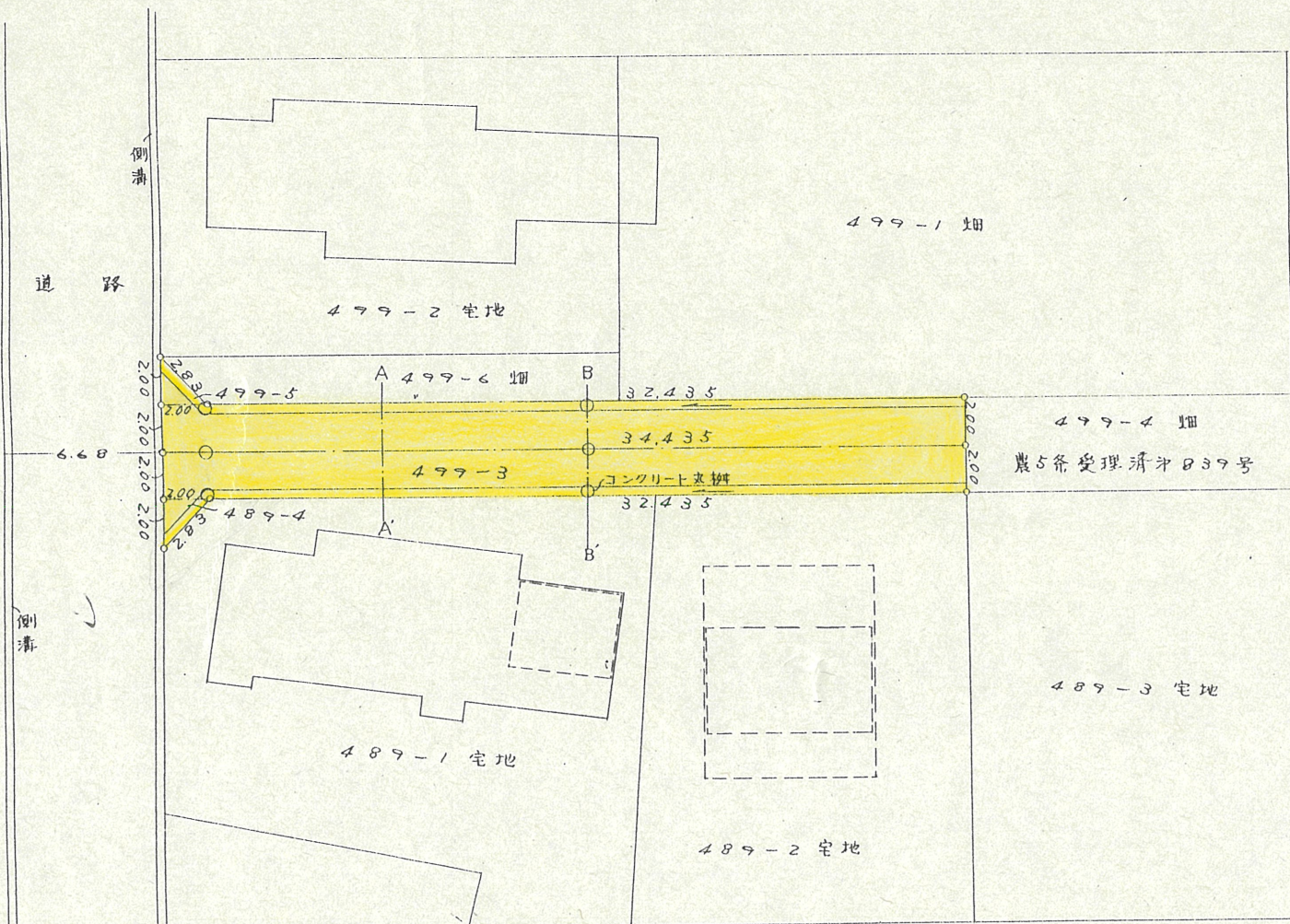

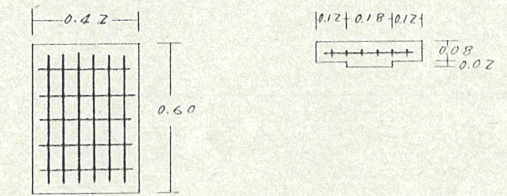
実測平面図

S 1/300

申請道路延長 34.435 m
 幅員 4.00 m
 角切 2.00 x 2.00 ÷ 2 2.00 m² 2ヶ所
 測量
 499-3 農5条申請受理済才839号

甲蓋配筋図

S 1/30



公図写図

S 1/600

