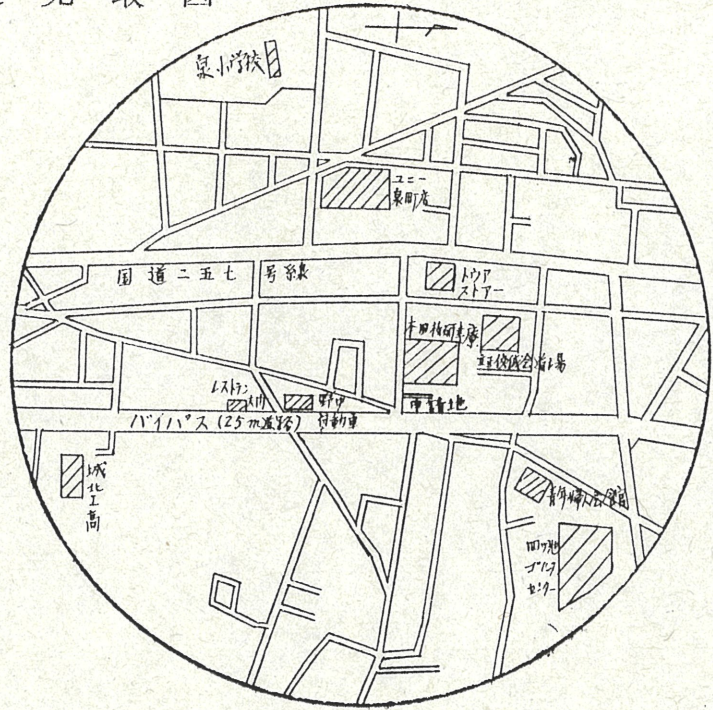
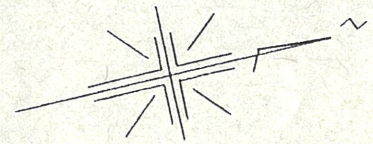
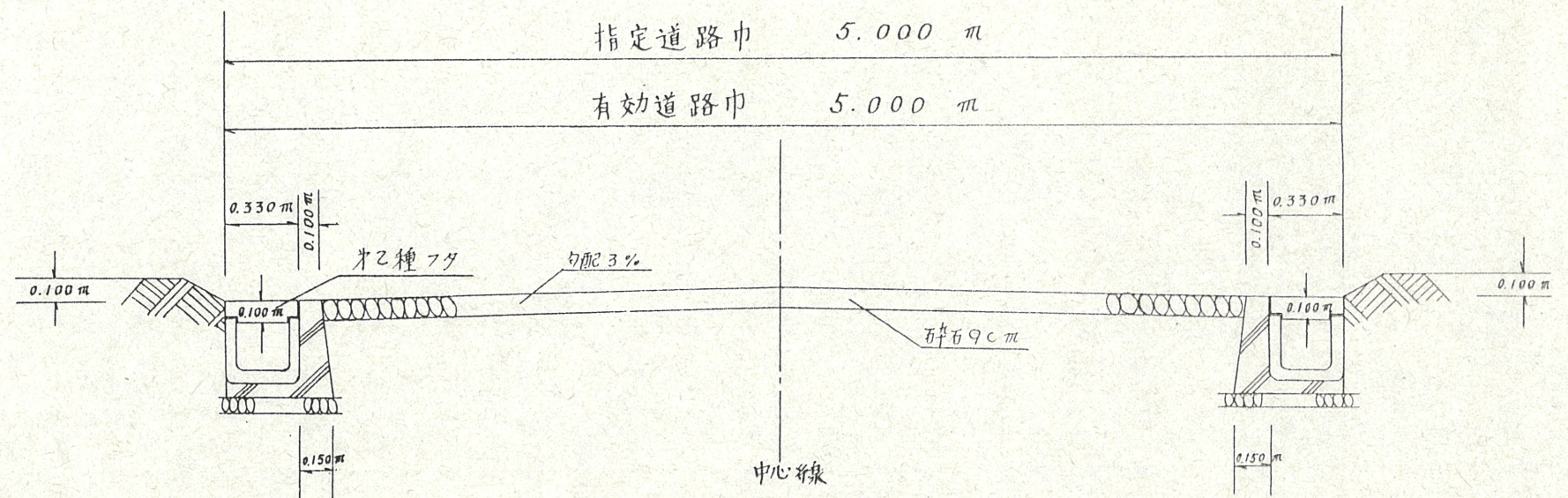


附近見取図

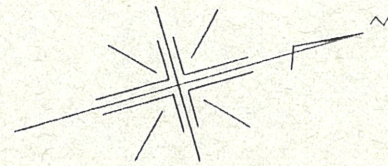


断面図  $S' / 30$

道路位置指定図	指定番号	52-71
幸一丁目 地内	指定年月日	S53. 4. 7



公図写  $S' / 600$   
浜松市幸1丁目 206-2 外



実測図  $S' / 300$

延長 47.60 m  
巾員 5.00 m

