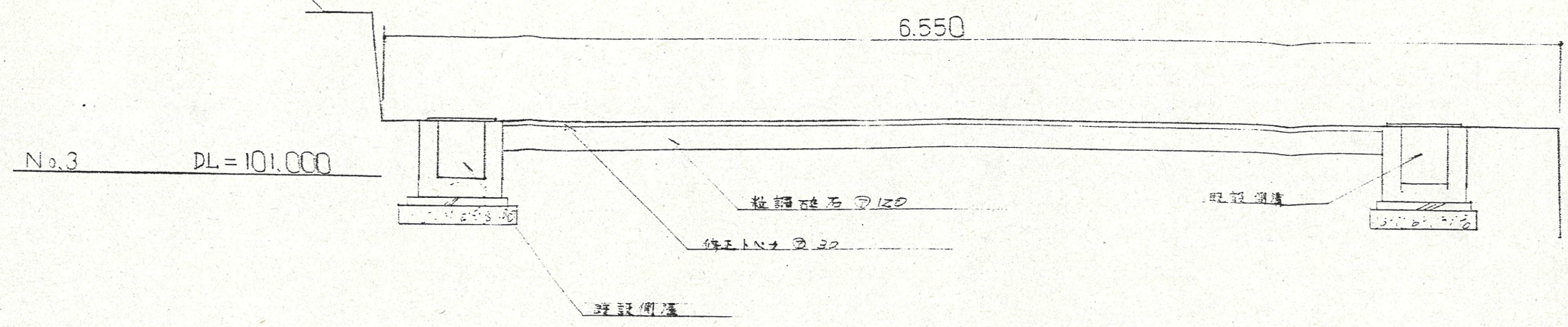
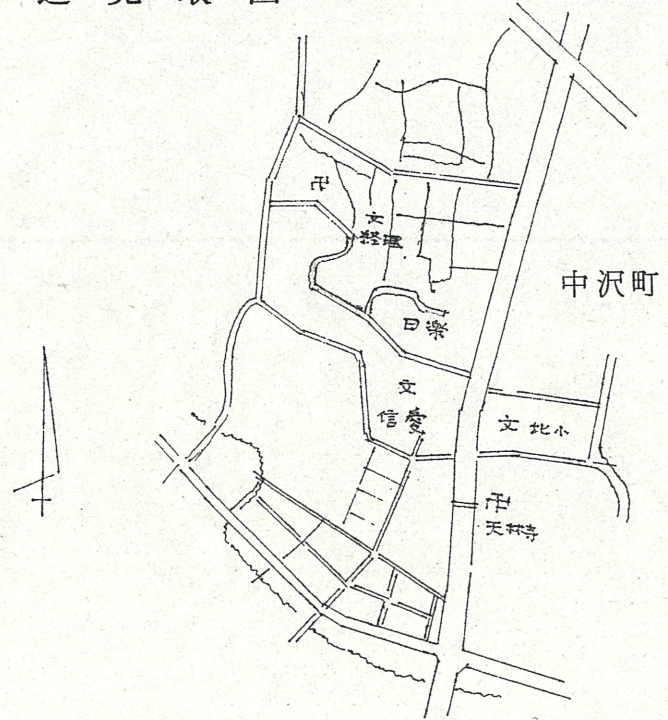


道路位置指定図	指定番号	53-21
中沢町 地内	指定年月日	S53. 8. 9

縮尺 1:30

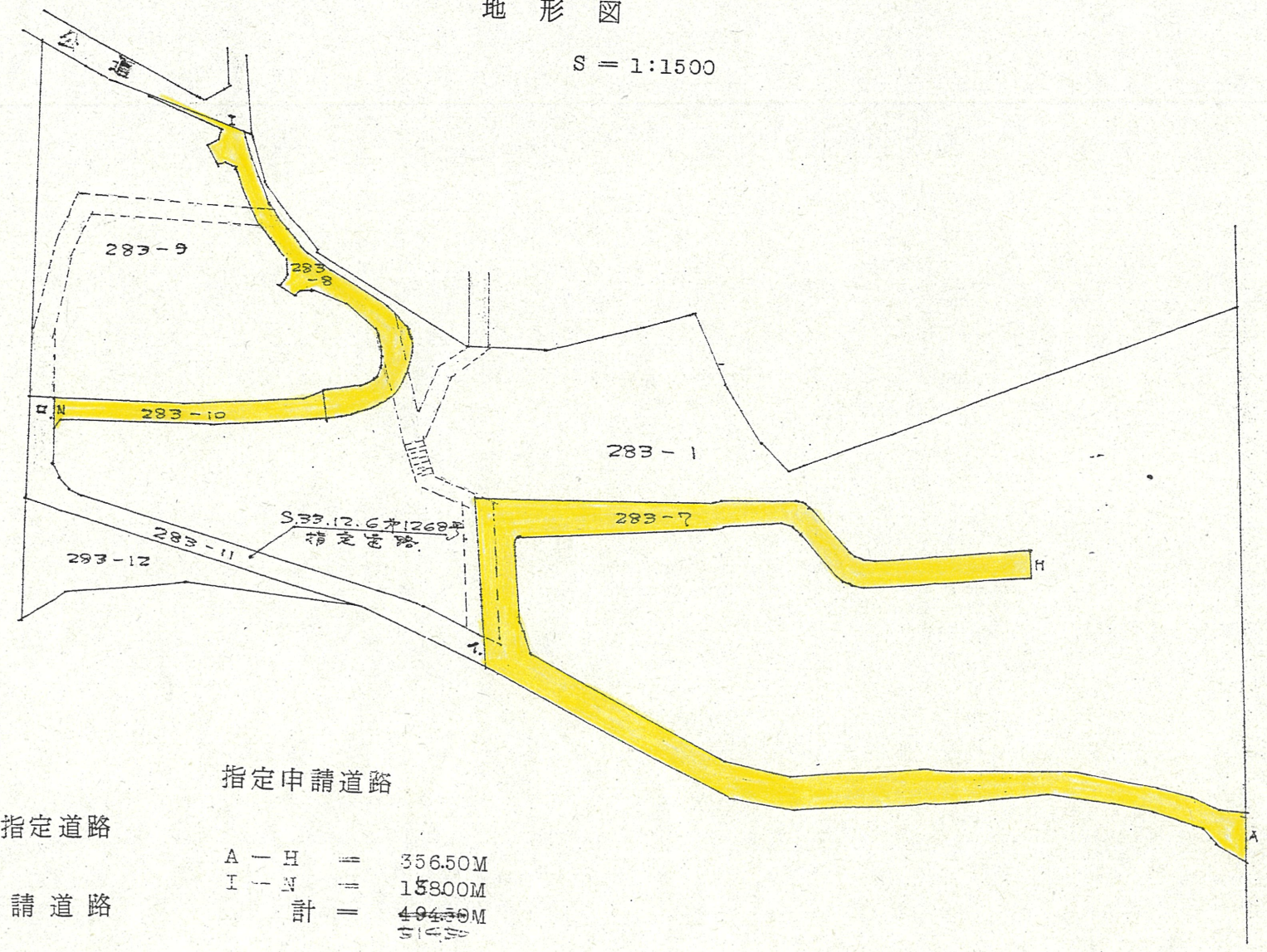


附近見取図



地形図

S = 1:1500

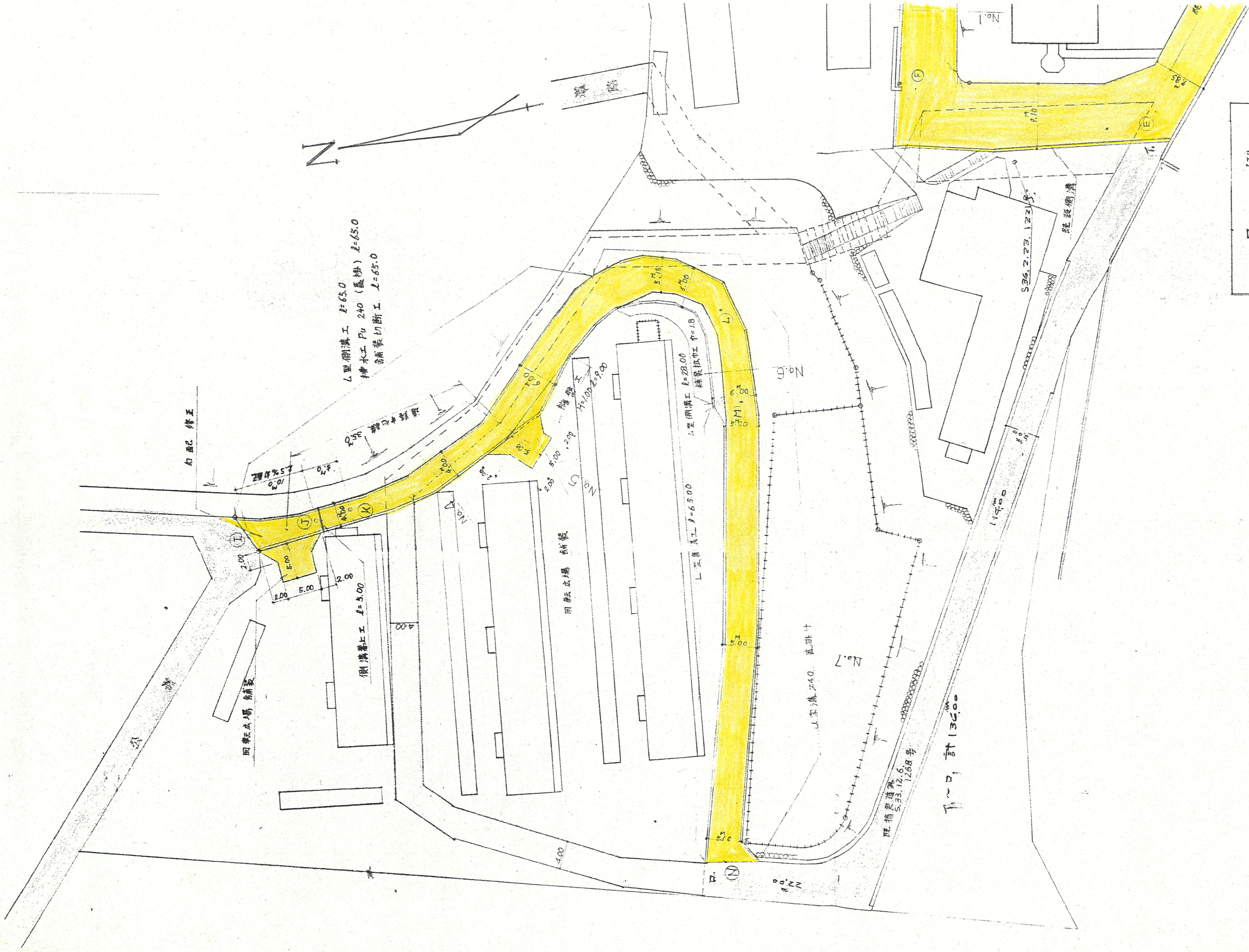


凡例

- 既指定道路
- 申請道路
- 指定廃止道路

指定申請道路  
 A - H = 356.50M  
 I - M = 158.00M  
 計 = 494.50M





凡例	
既指定道路	136.00
申請道路	
指定廢止道路	

右面修正

L型側溝工 2=65.0  
 排水工 240 (蓋掛) L=65.0  
 舗装切斷工 L=65.0

同形五場 舗装  
 側溝工 L=5.00

同形五場 舗装

L型側溝工 L=28.00  
 舗装切斷工 W=18

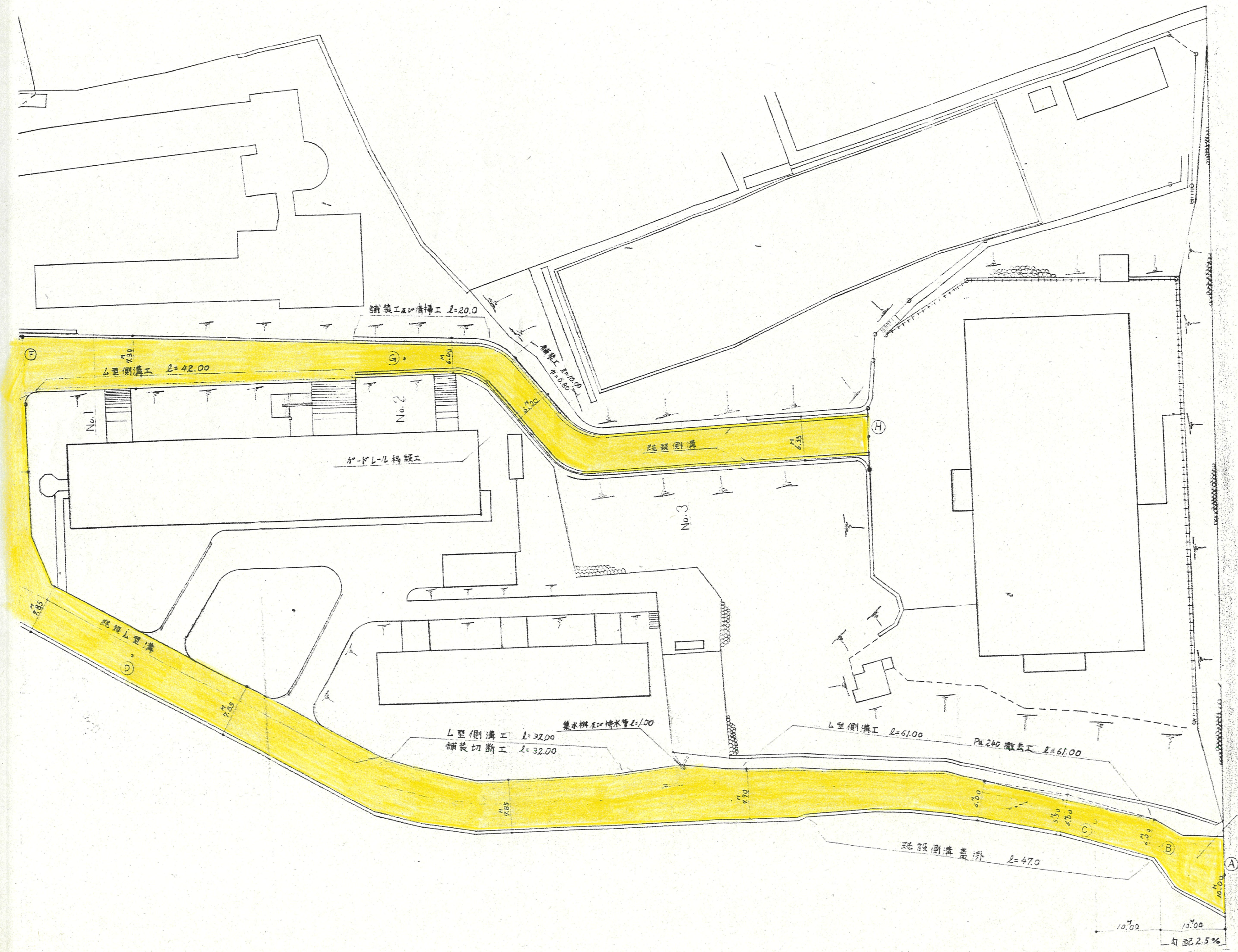
L型側溝工 L=65.00

既指定道路  
 5.23.12.6  
 1268号

1~10 計 135.00

L型溝 240 直掛付

設置側溝



国道152号線

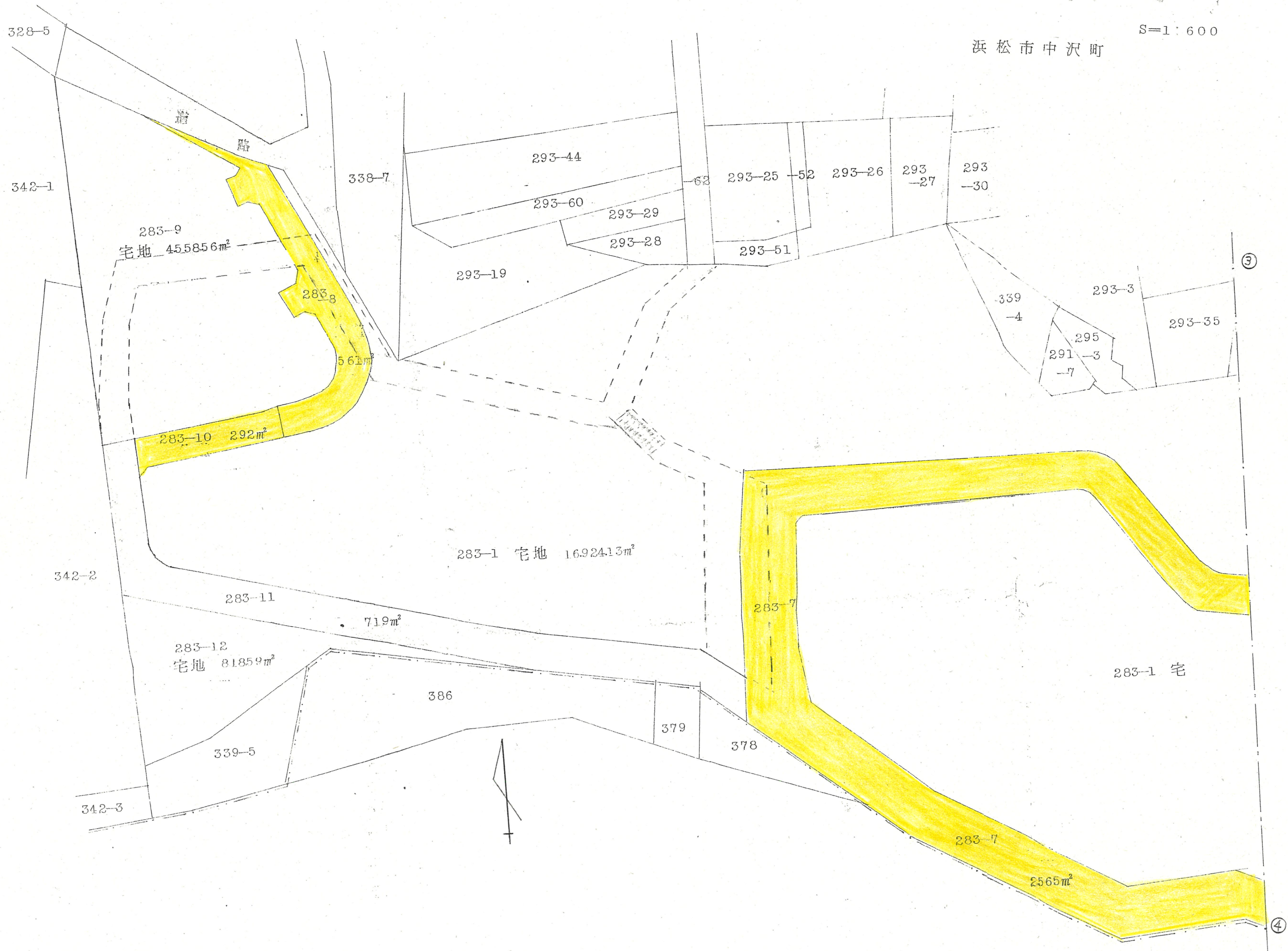
道路勾配修正

10.00 10.00  
勾配2.5%

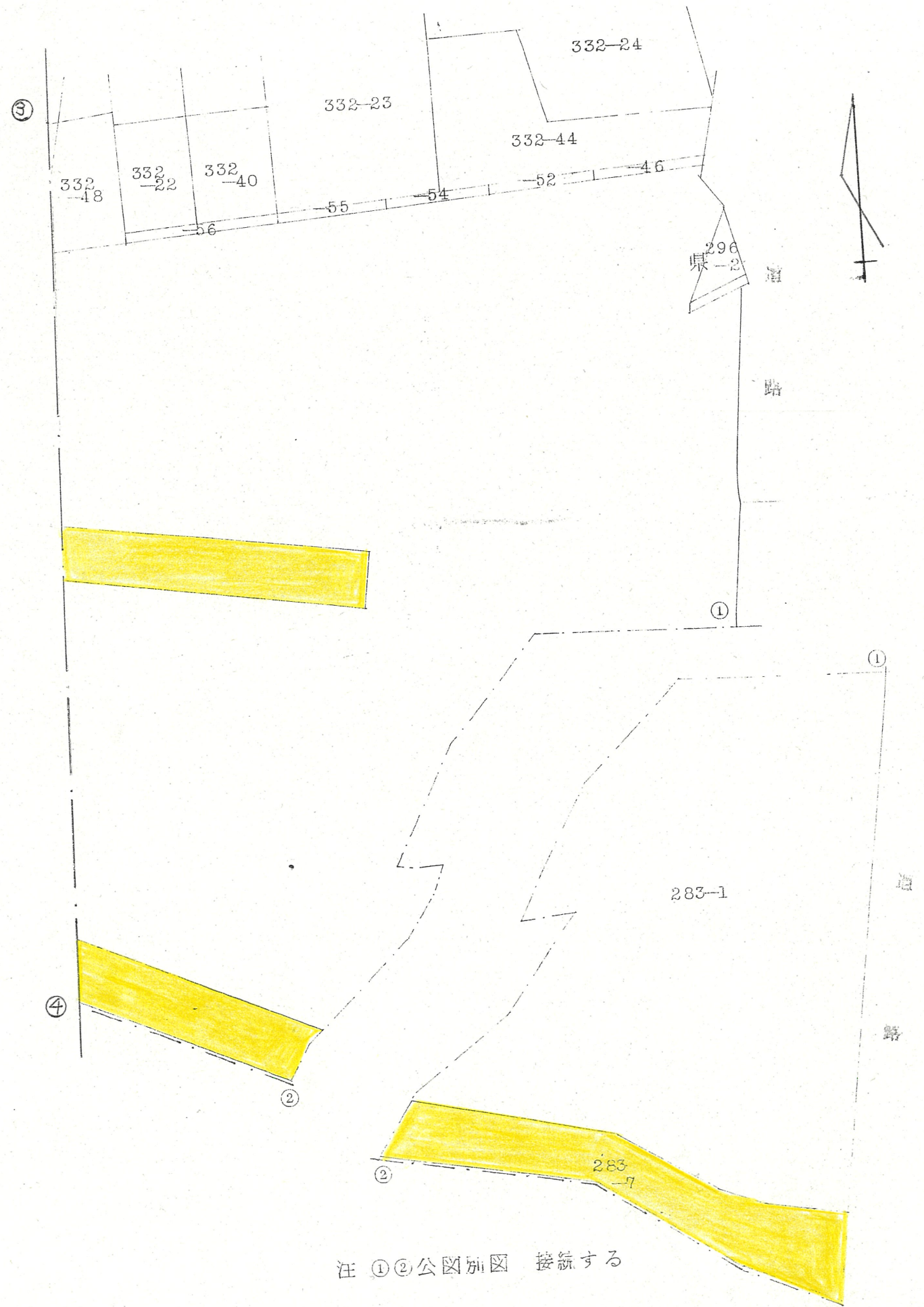
公 図 写

S=1:600

浜松市中沢町



公図号 S=1:600



注 ①②公図別図 接続する