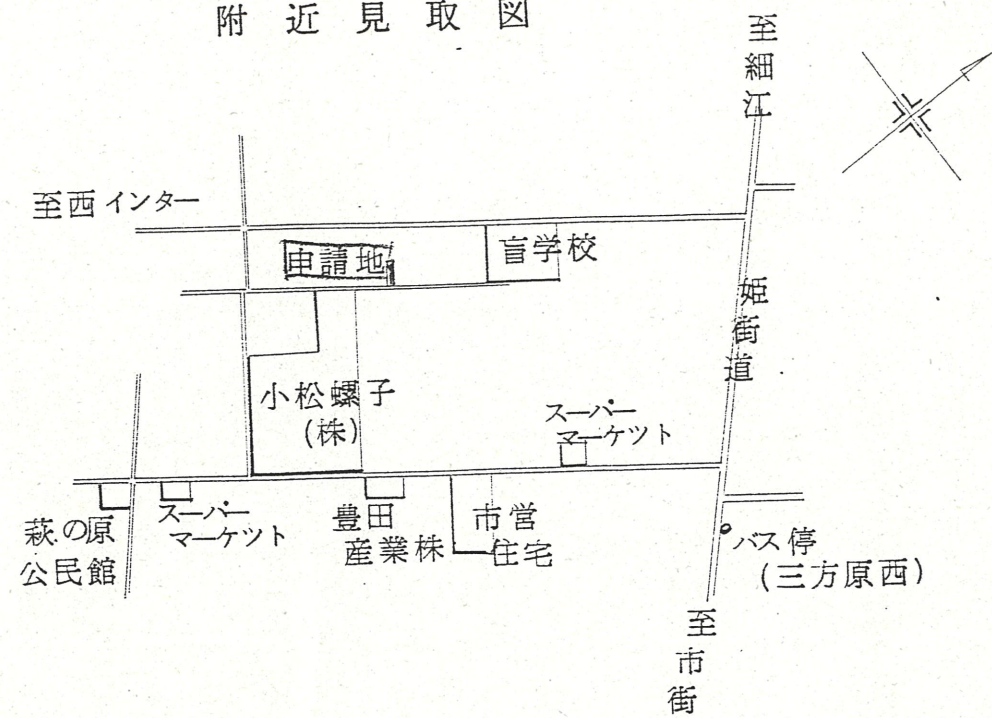
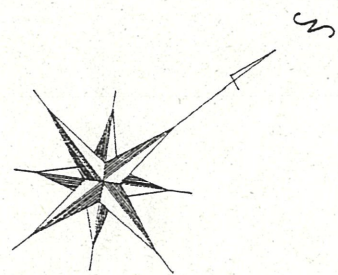


附近見取図



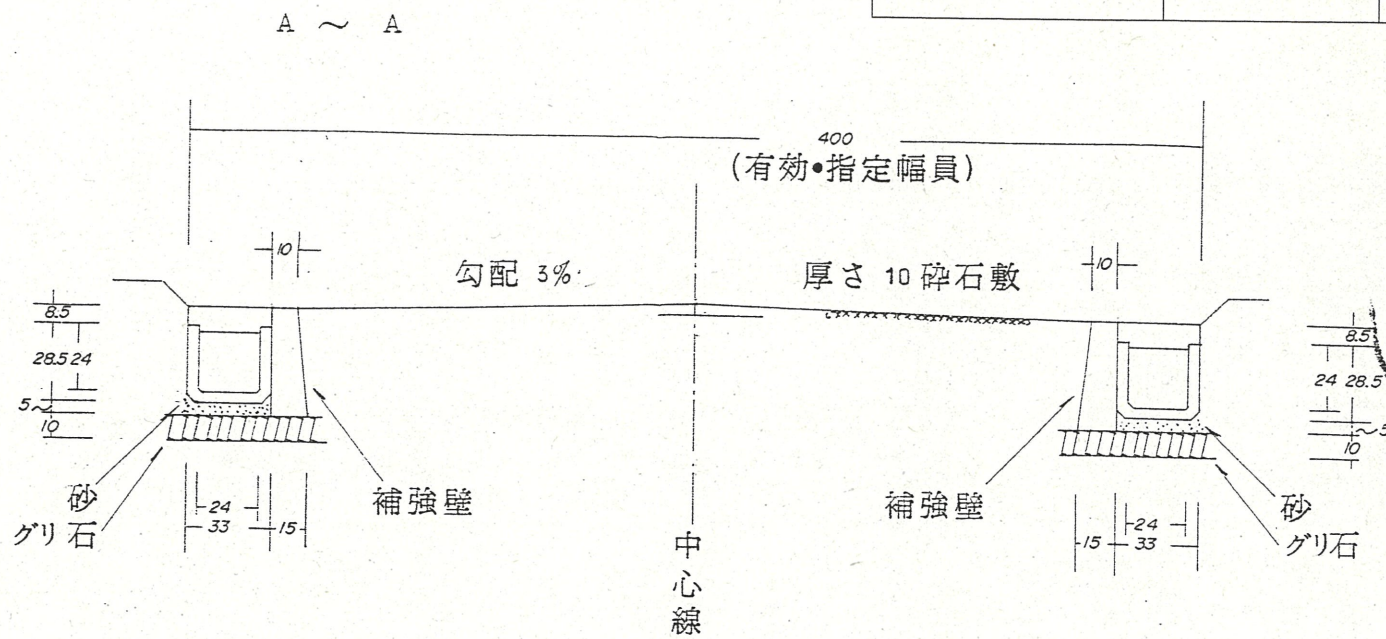
公 図 写

縮尺 = 1/600



道路位置指定図	指定番号	53-8
葵町 地内	指定年月日	S53. 7.21

断 面 図



縮尺 = 1/30 単位 = 0m

実 測 図

縮尺 = 1/250 (単位 = m)

