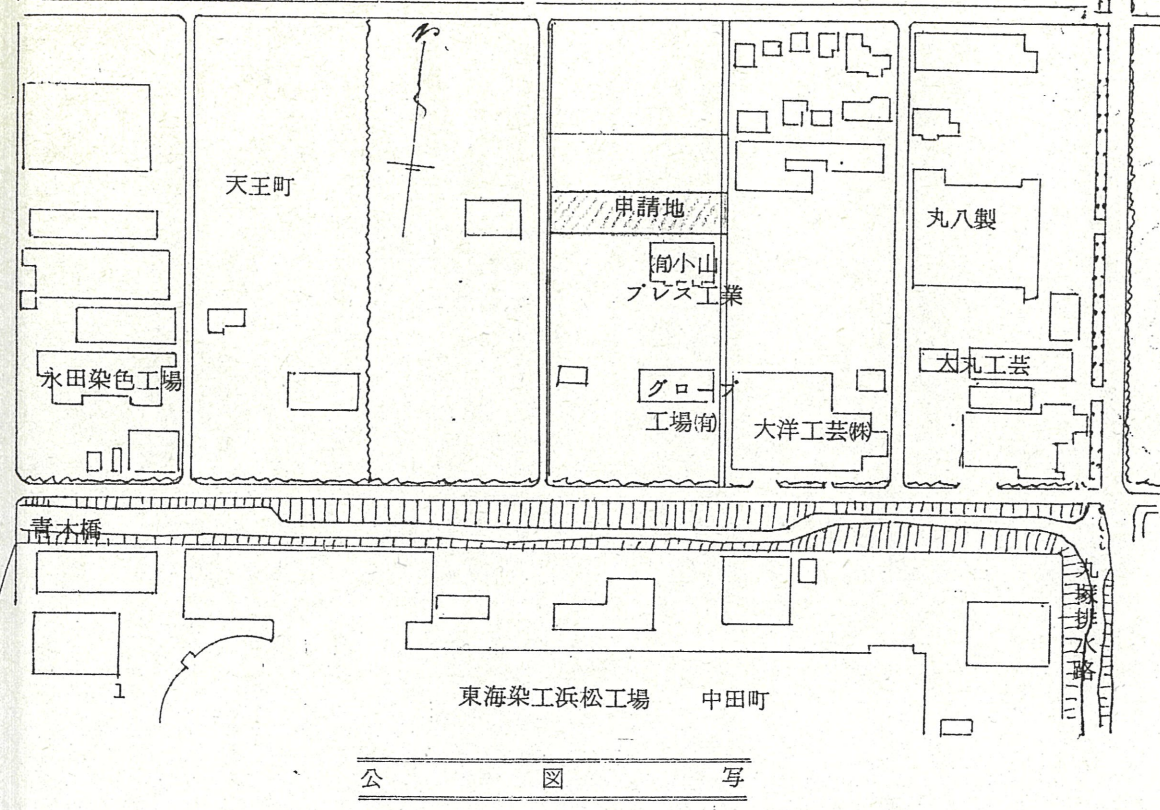
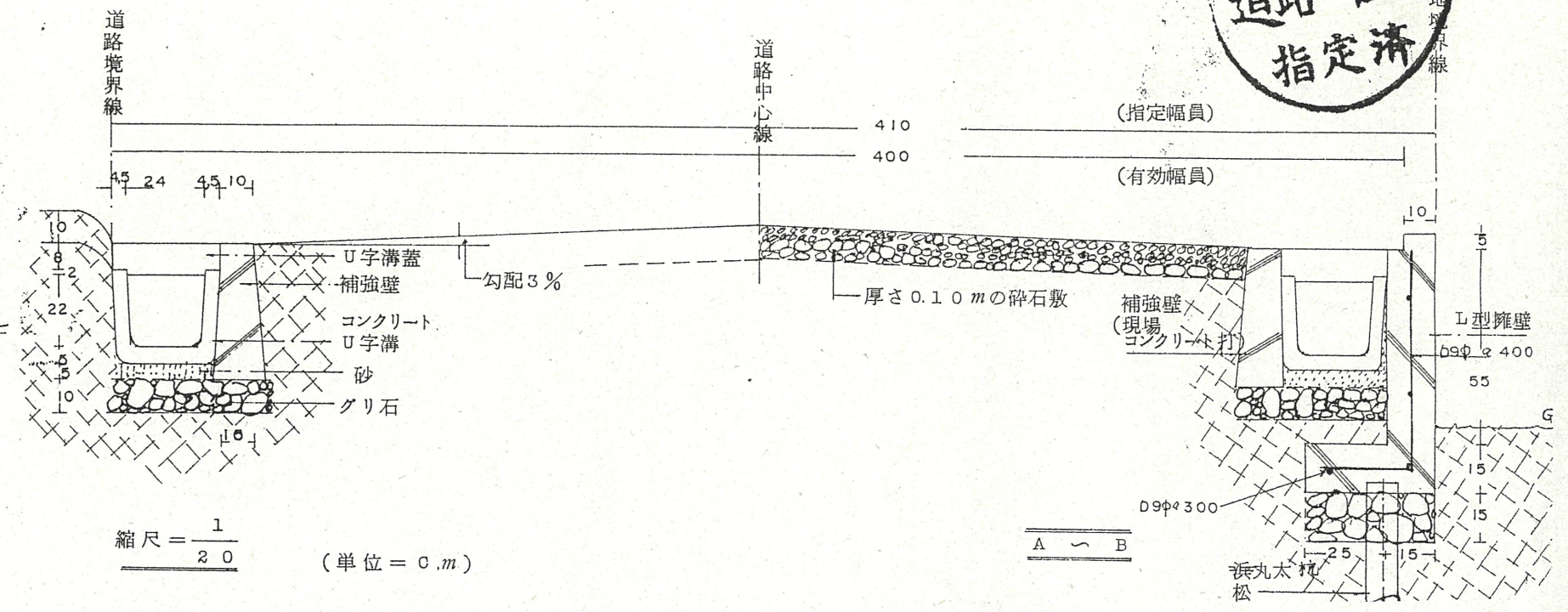


附近見取図



浜松市天王町字鳥島

断面図



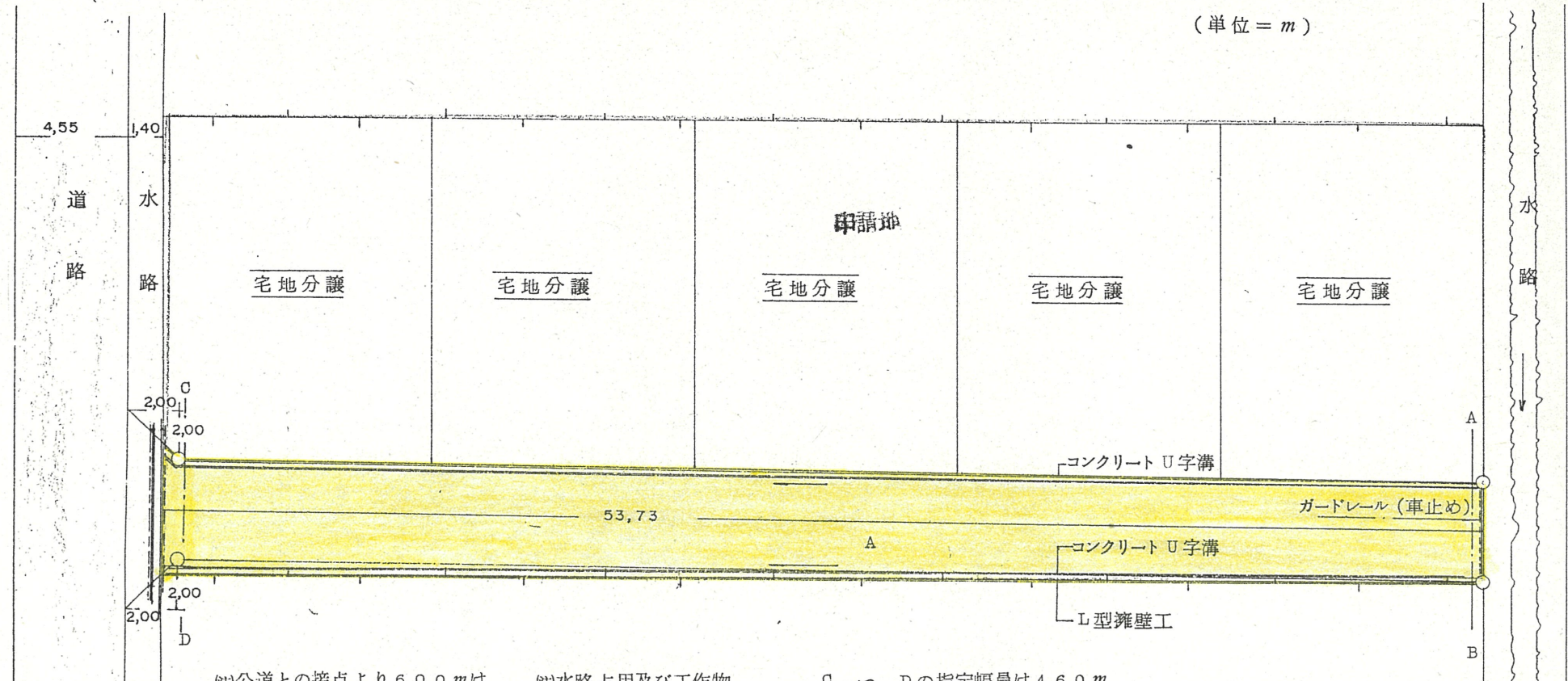
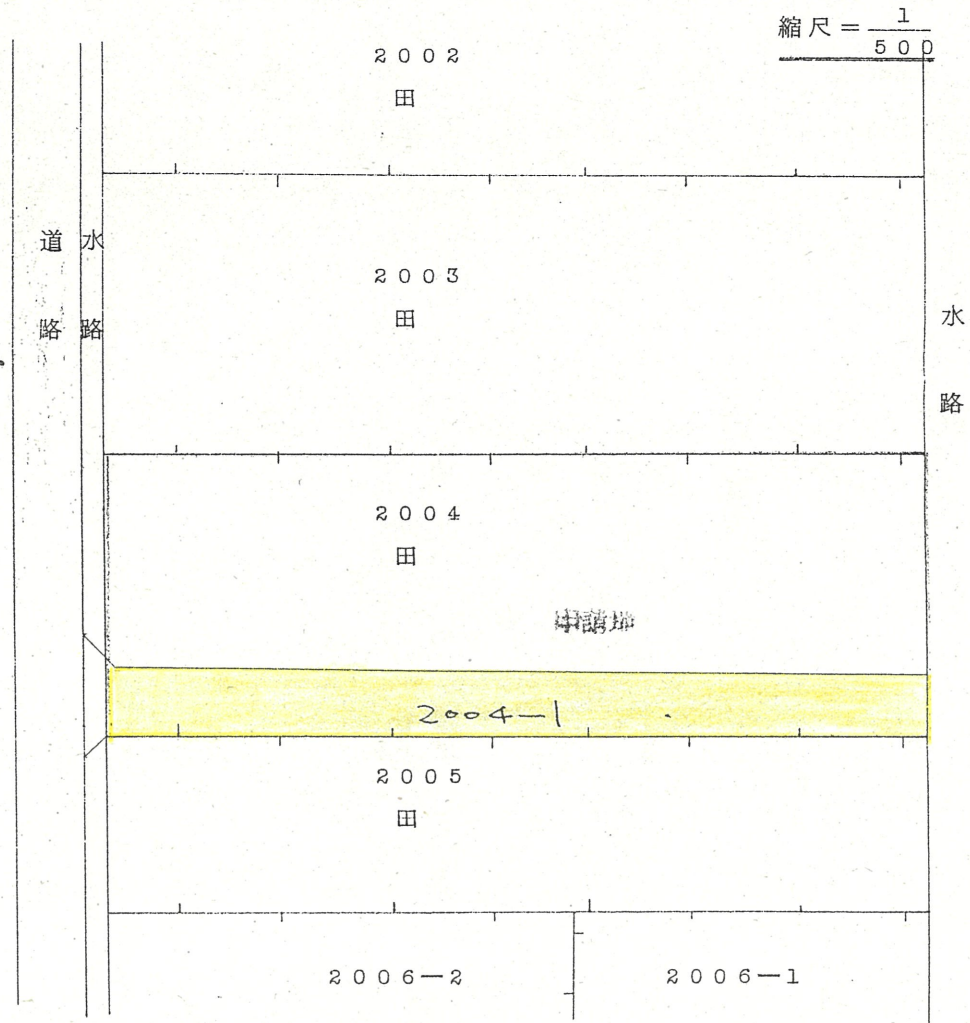
縮尺 = $\frac{1}{20}$ (単位 = 0.1m)

A ~ B

実 測 図

縮尺 = $\frac{1}{250}$

(単位 = m)



細公道との接点より6.00mは勾配5%とする。
 水路占用及び工作物設置承認願は申請
 C ~ Dの指定幅員は4.60m
 有効幅員は4.50m