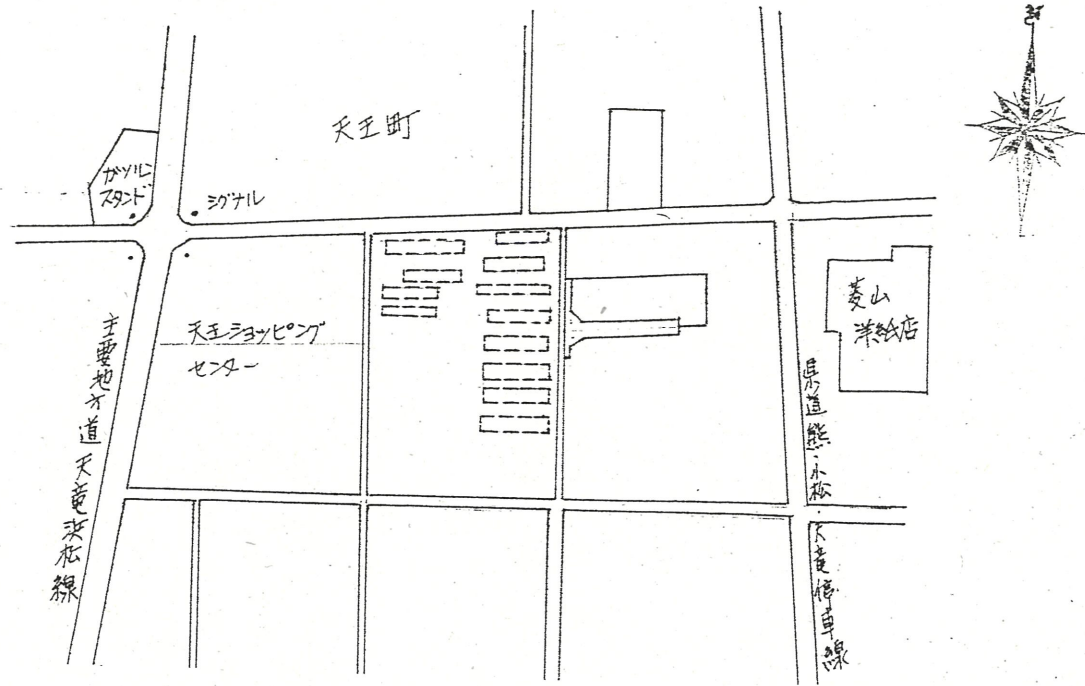
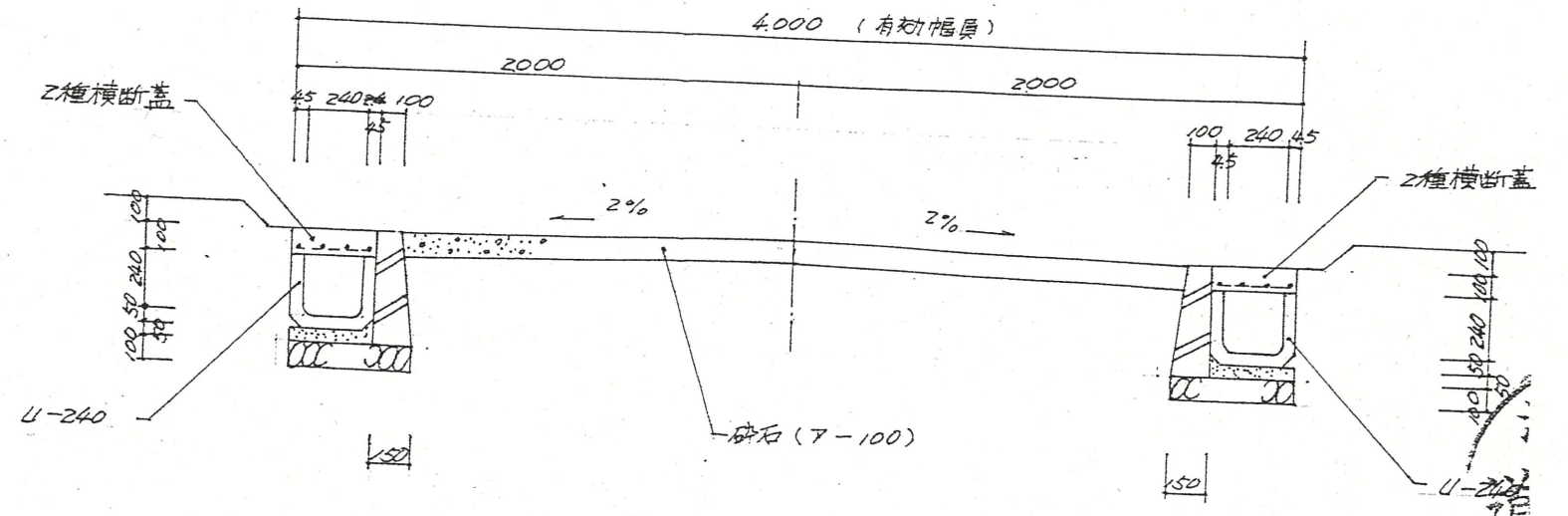


附近見取図



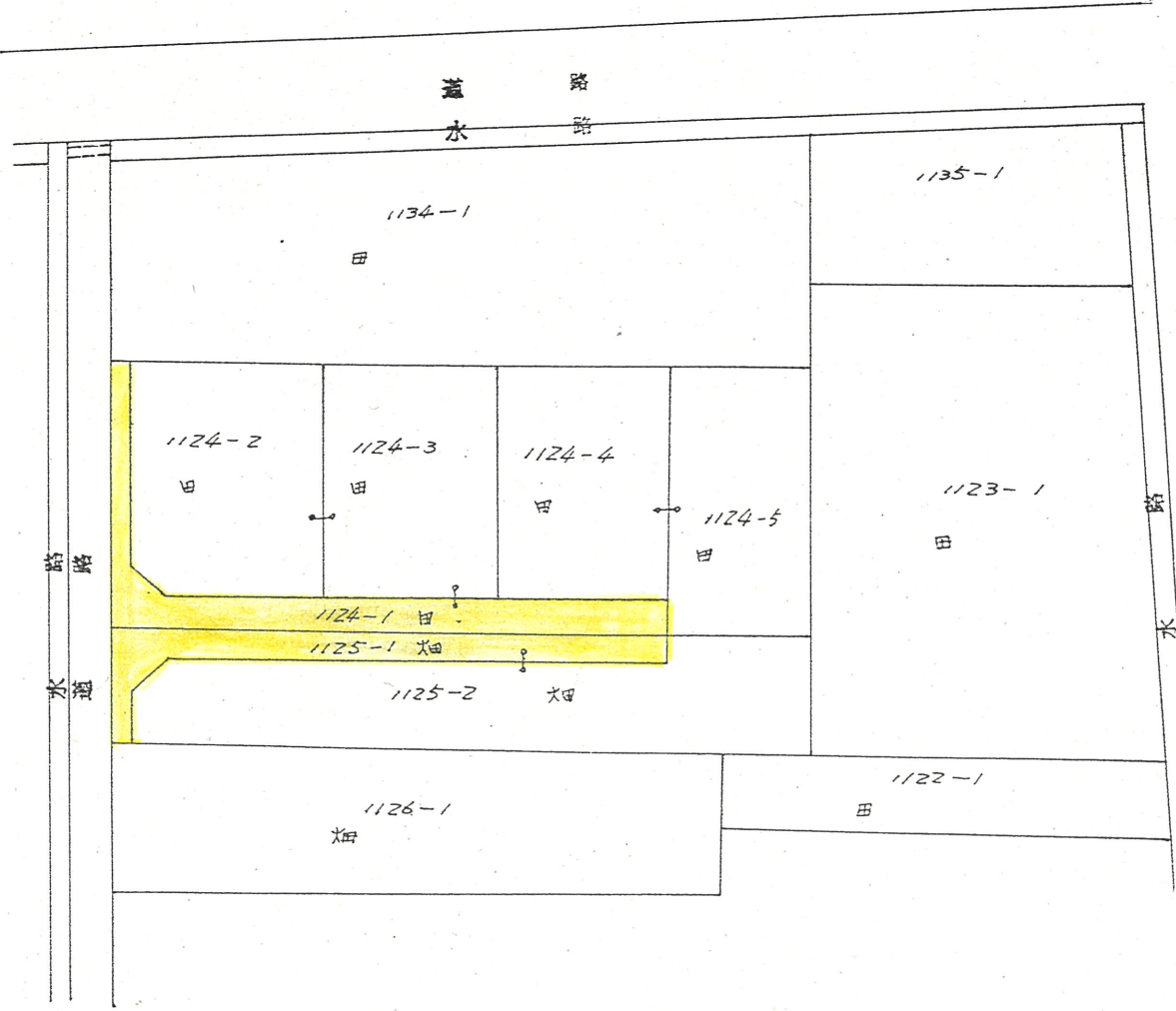
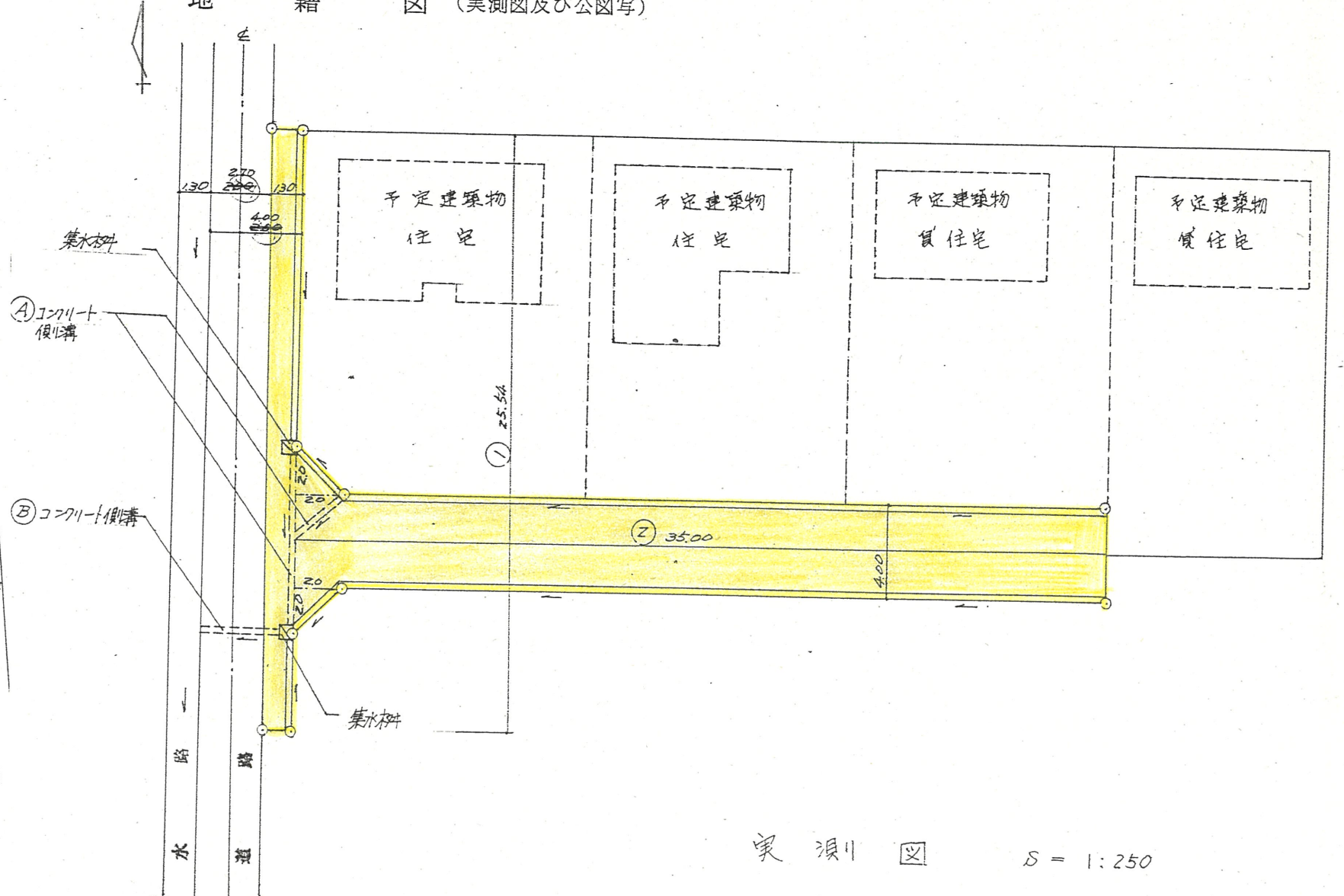
公図写 1:500

断面図 $S = 1/30$



道路位置指定図	指定番号	54-10
天王町 地内	指定年月日	S55. 2. 26

地籍図 (実測図及び公図写)



実測図 $S = 1:250$