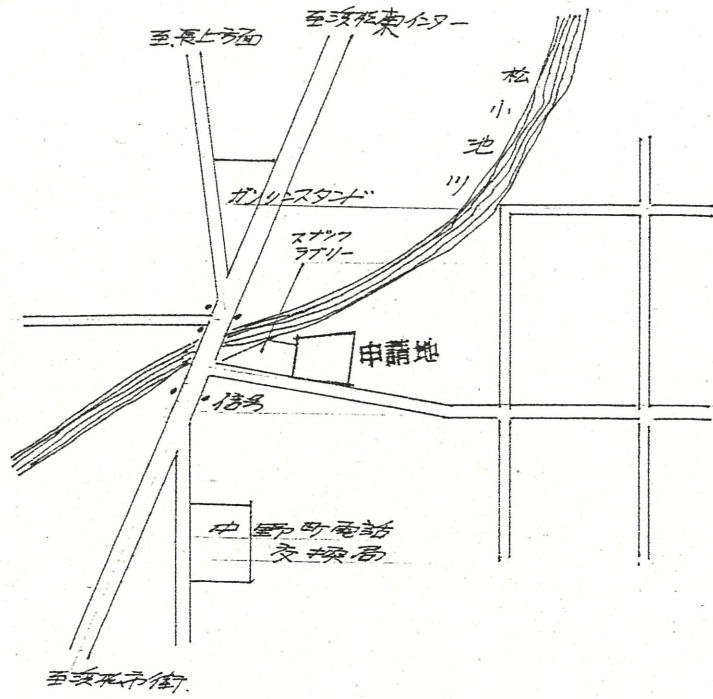
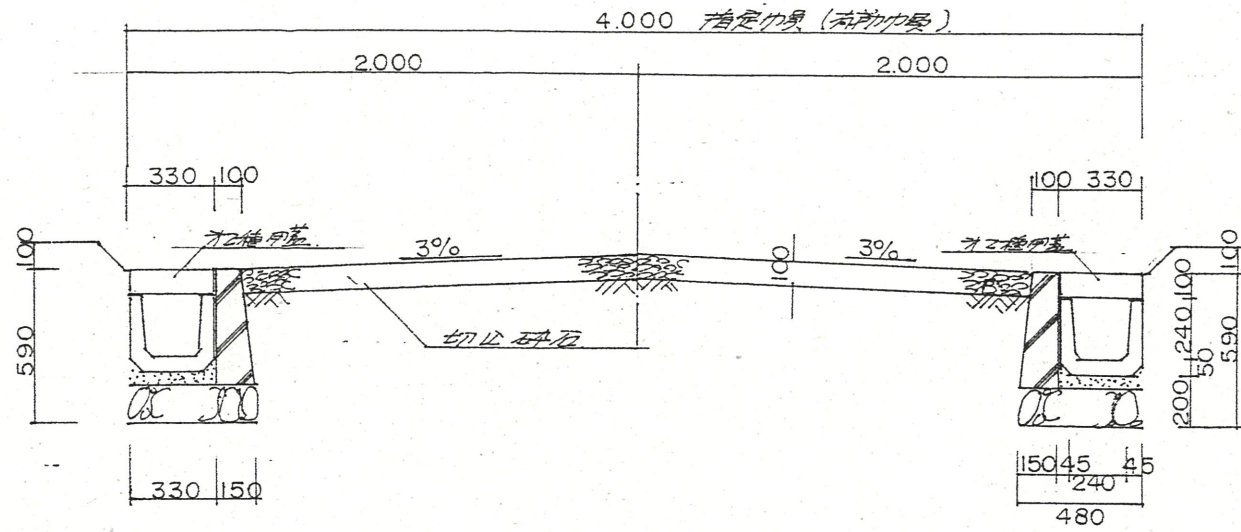


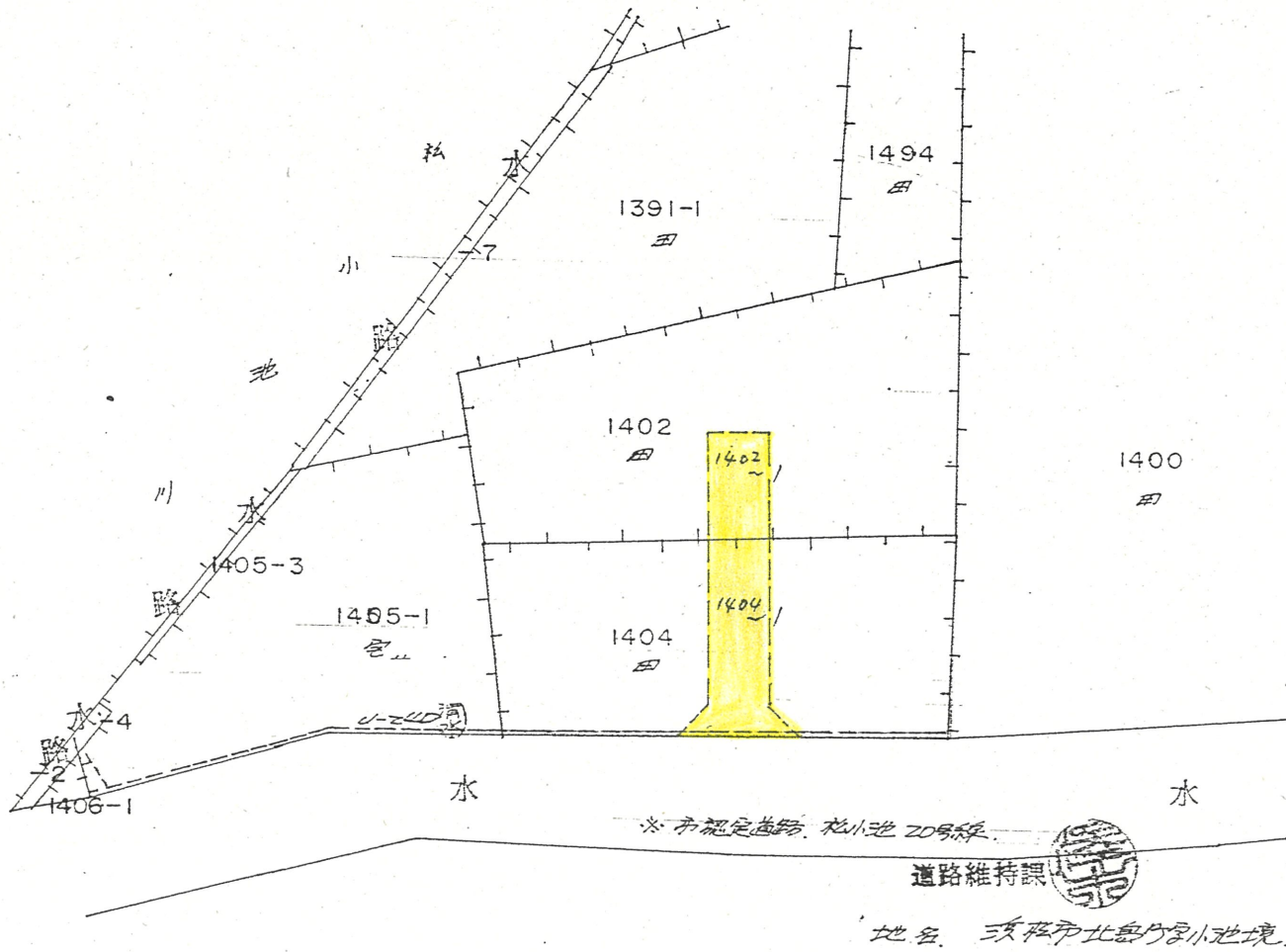
附近見取図



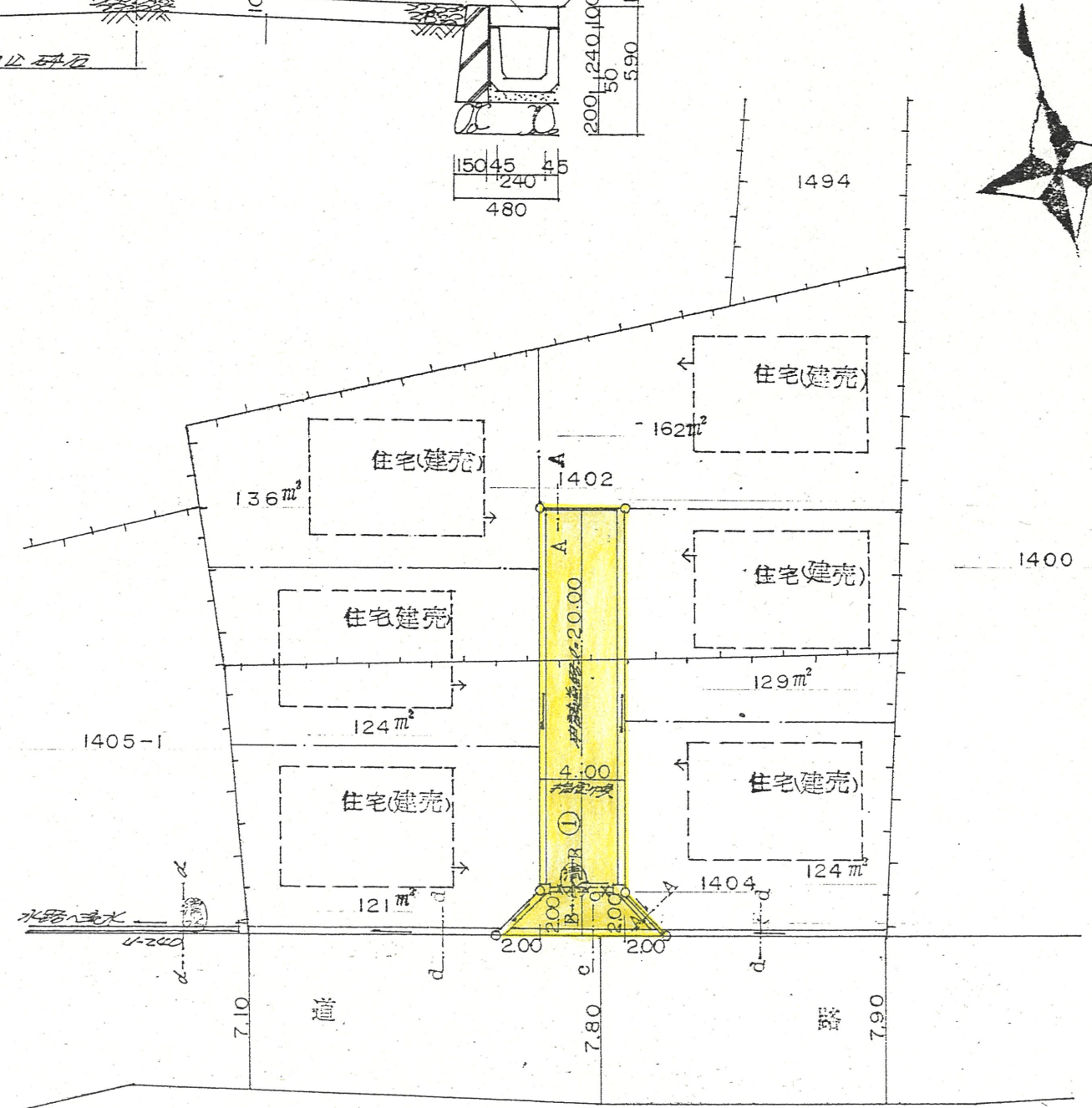
断面図 1:30



道路位置指定図	指定番号	54-12
北島町 地内	指定年月日	S54.11.15



公図写 1:500



配置図 1:300

内陸面積 886 M²