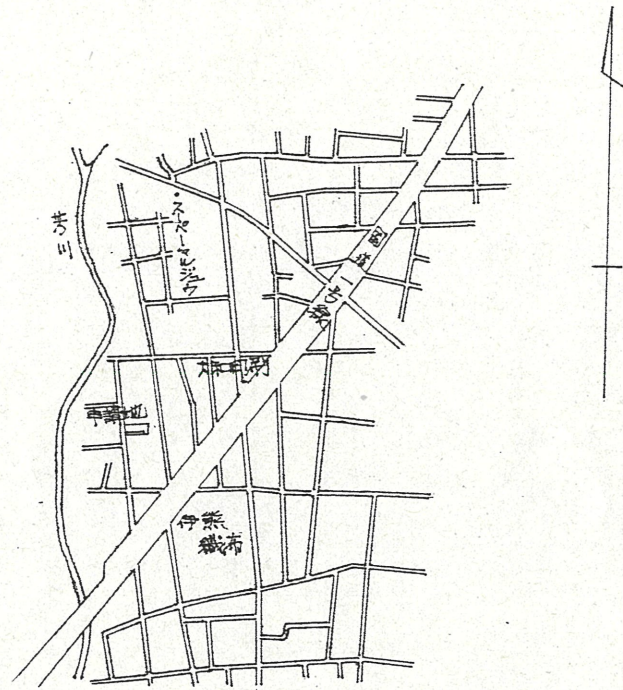


附近見取図



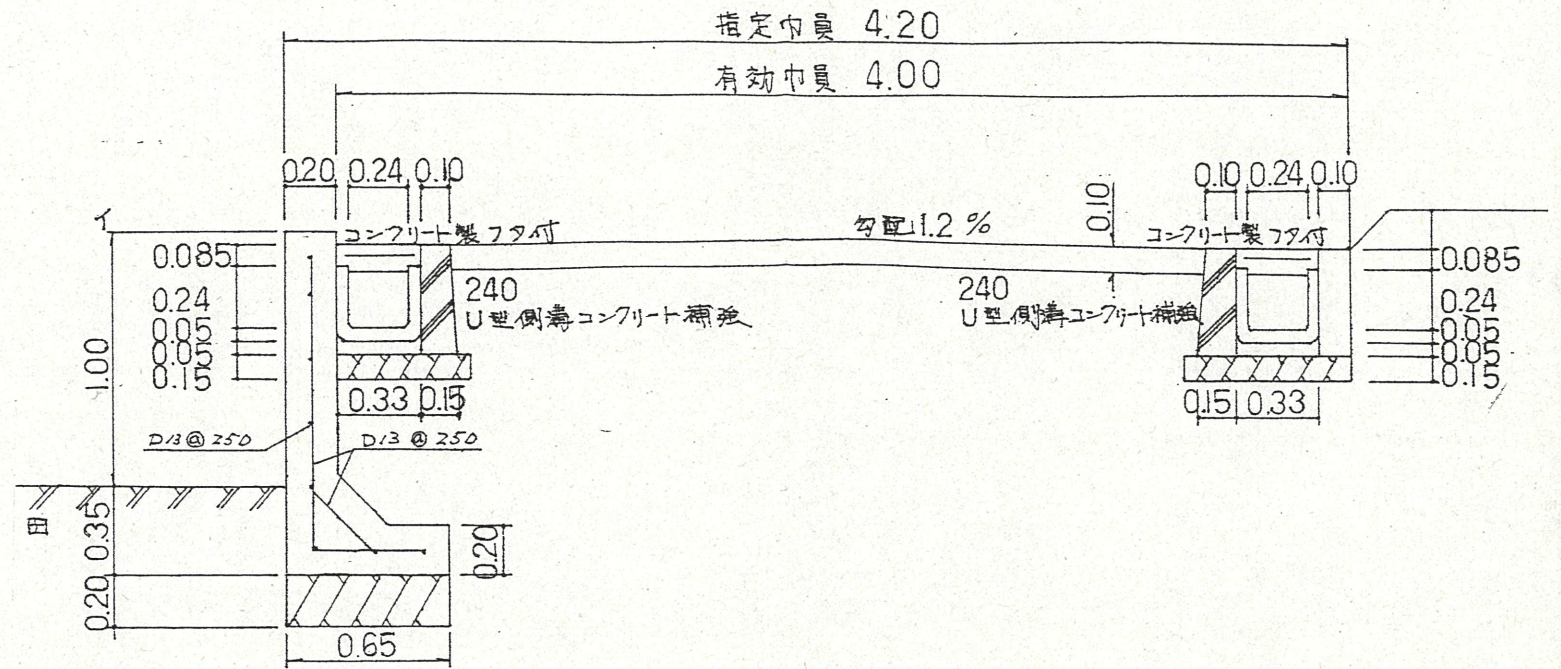
実測図

1/250

道路位置指定図	指定番号	54-17
芳川町 地内	指定年月日	S54. 9.17

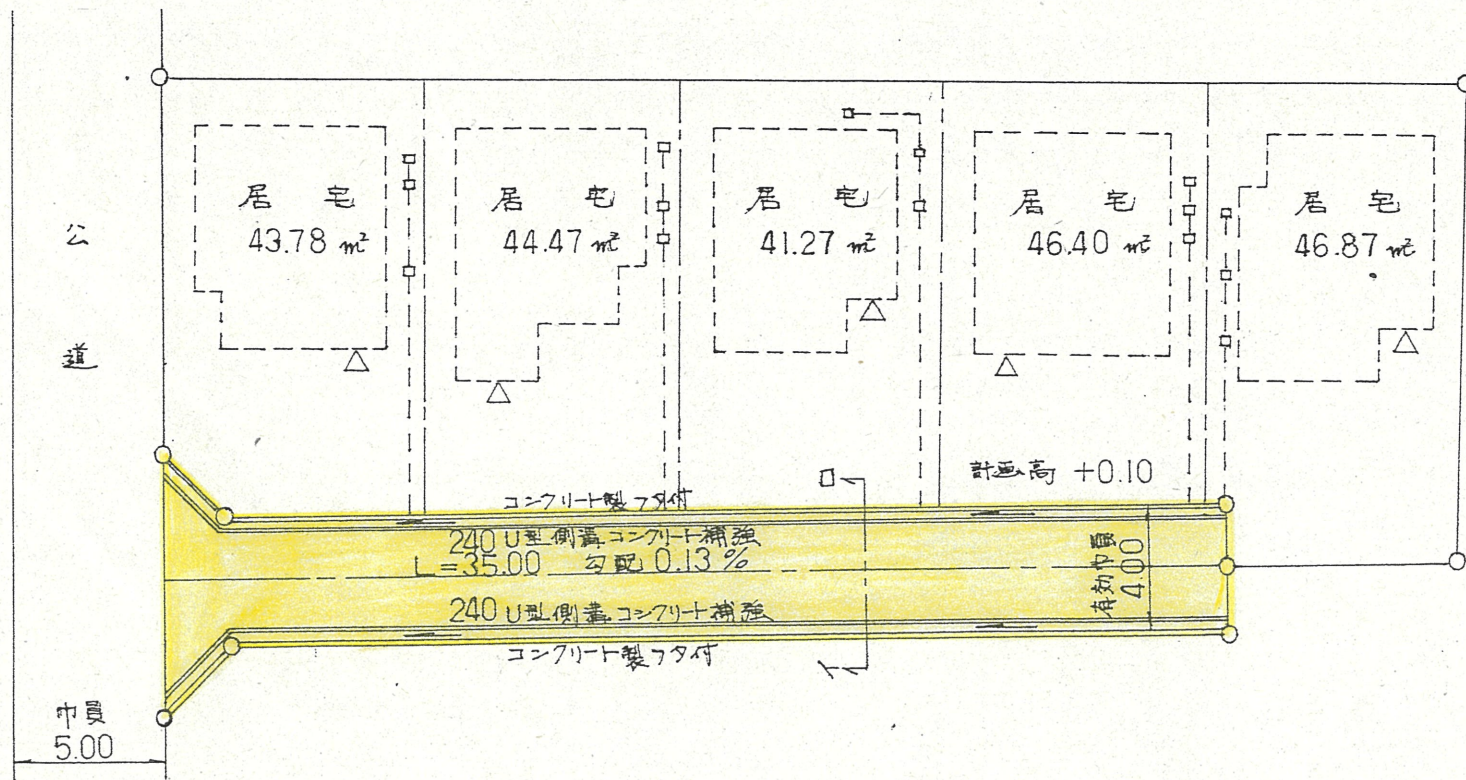
断面図

1/30



公図写

1/500



造成面積 762.53 m²

