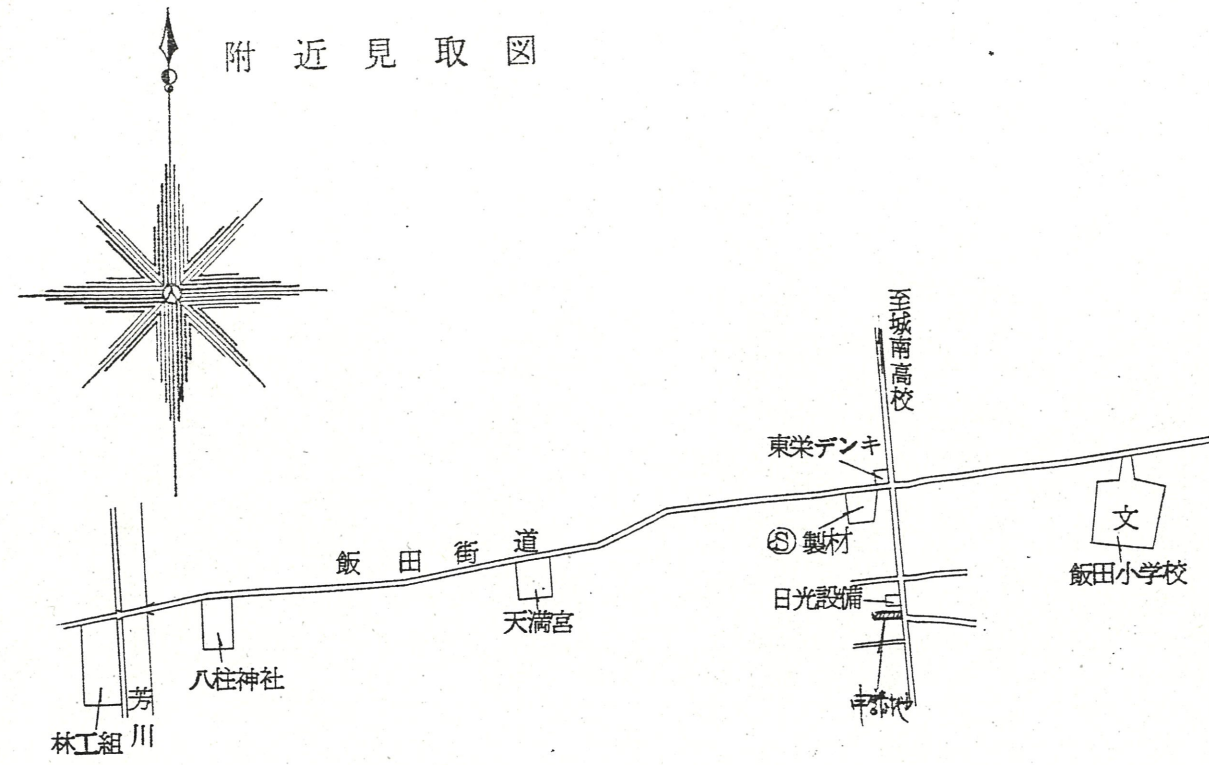
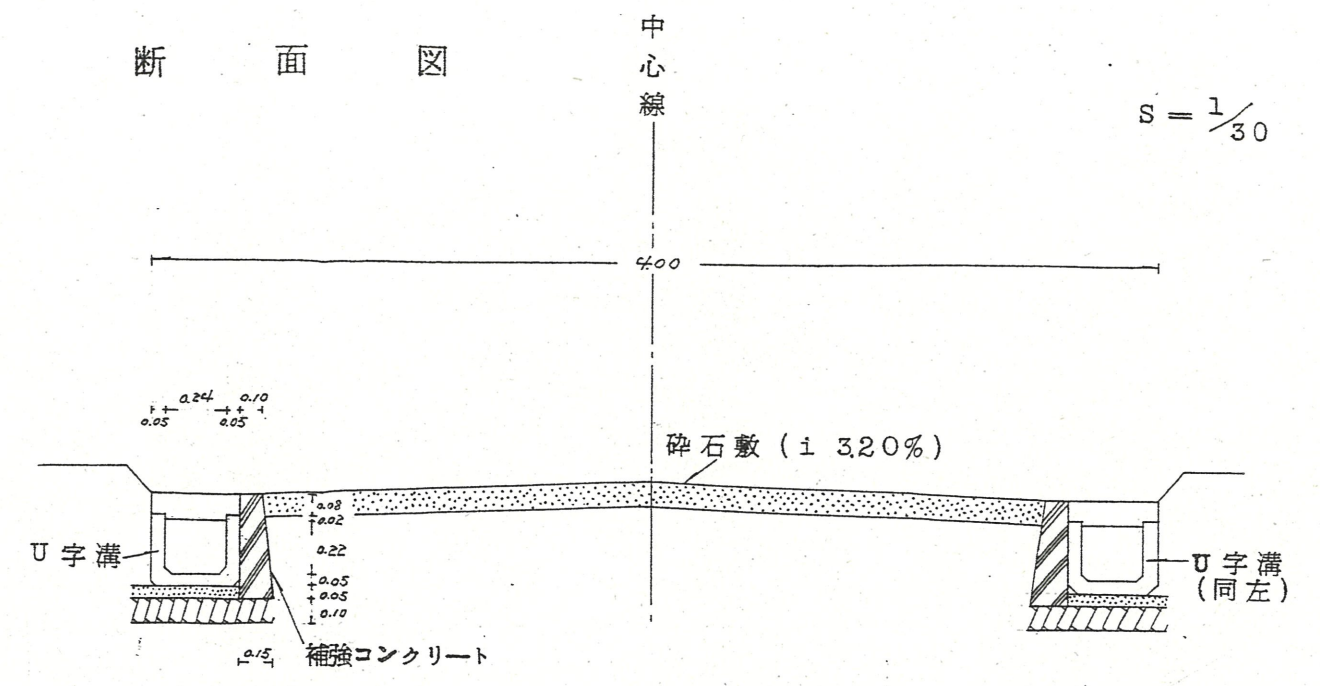


道路位置指定図	指定番号	54-26
飯田町 地内	指定年月日	S55. 3. 3

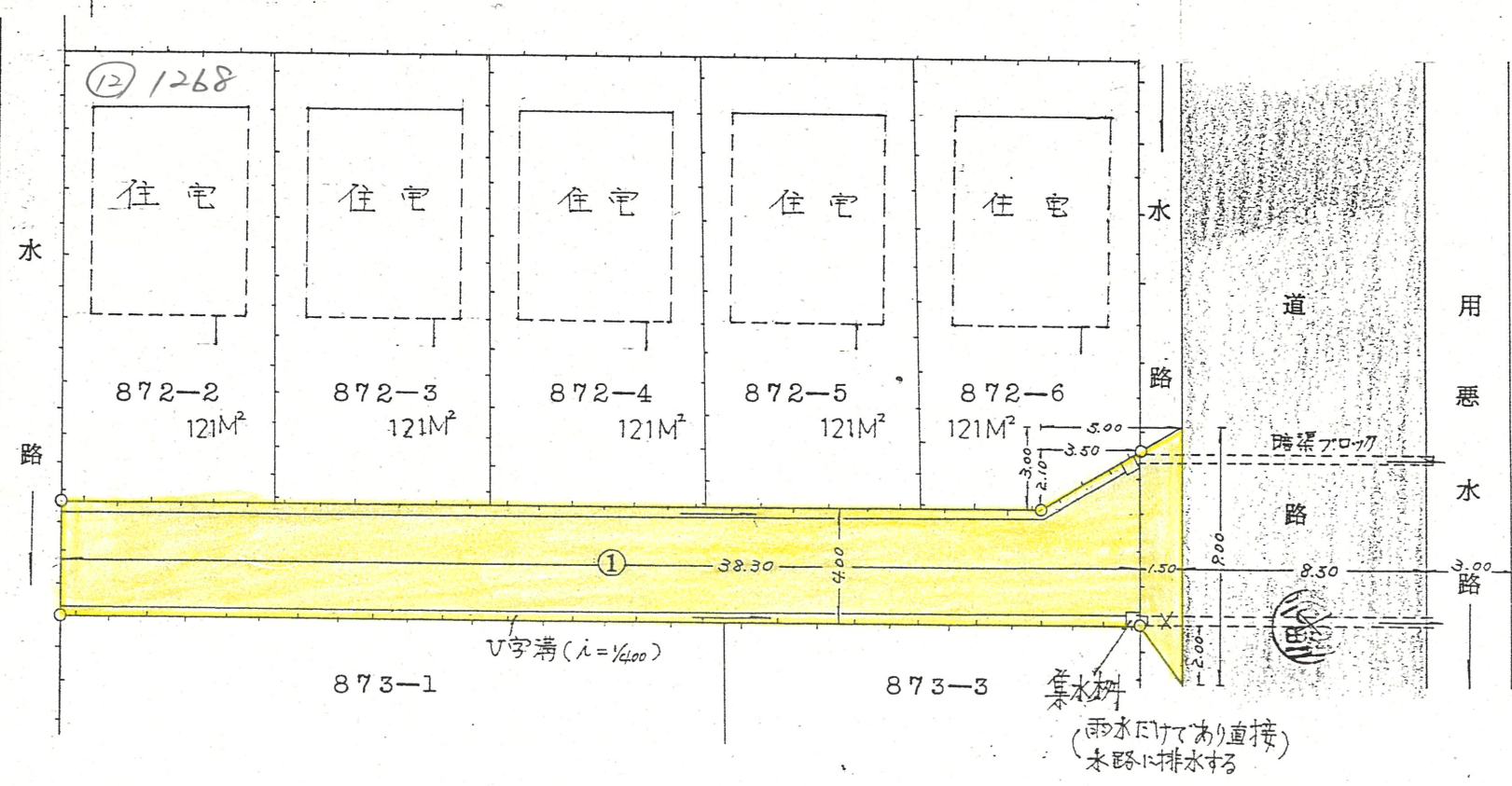
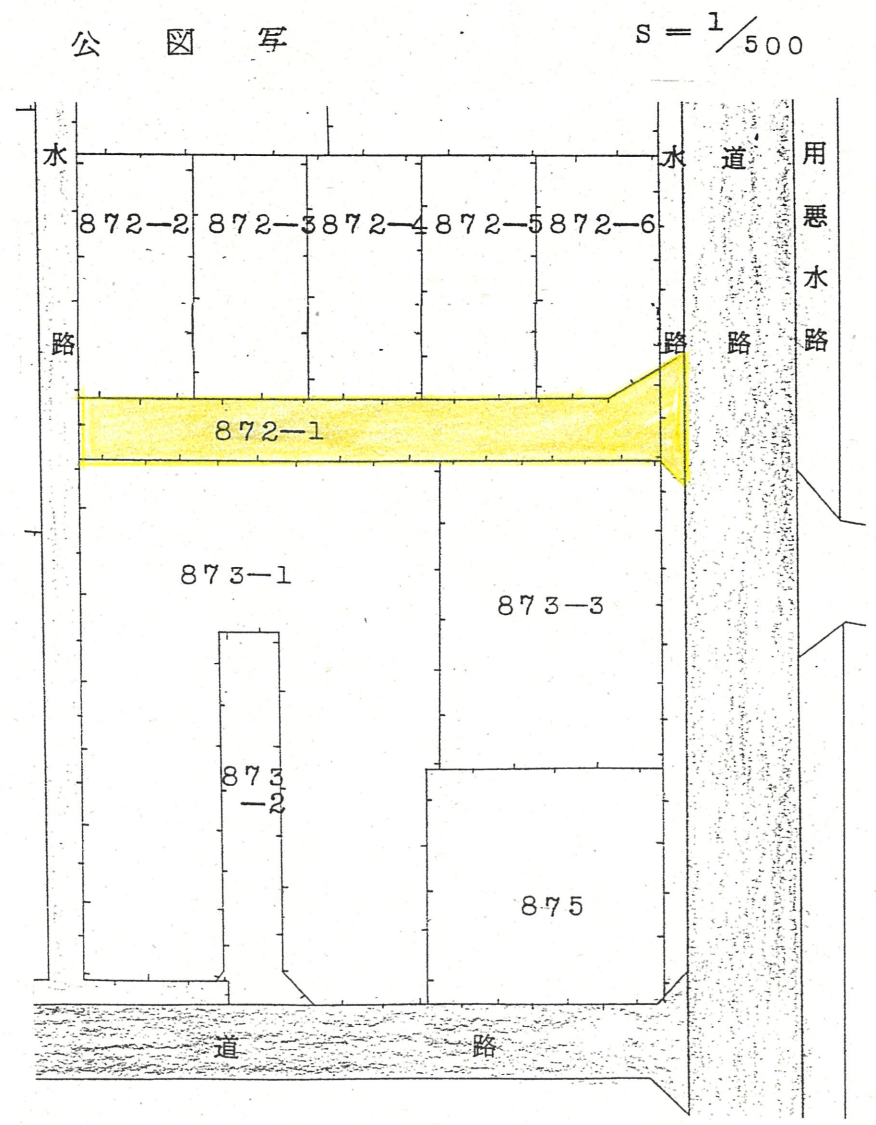


実測図 $s = 1/250$

断面図



公図写 $s = 1/500$



造成面積 765M²