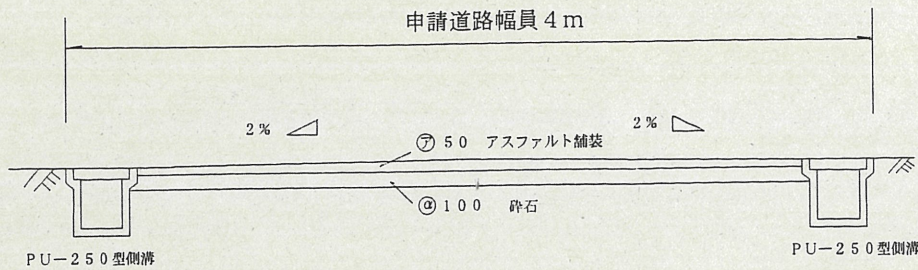


道路断面図

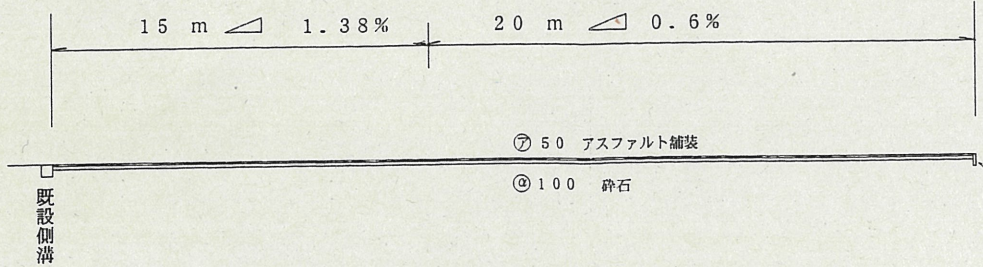
A-A断面

S=1:50



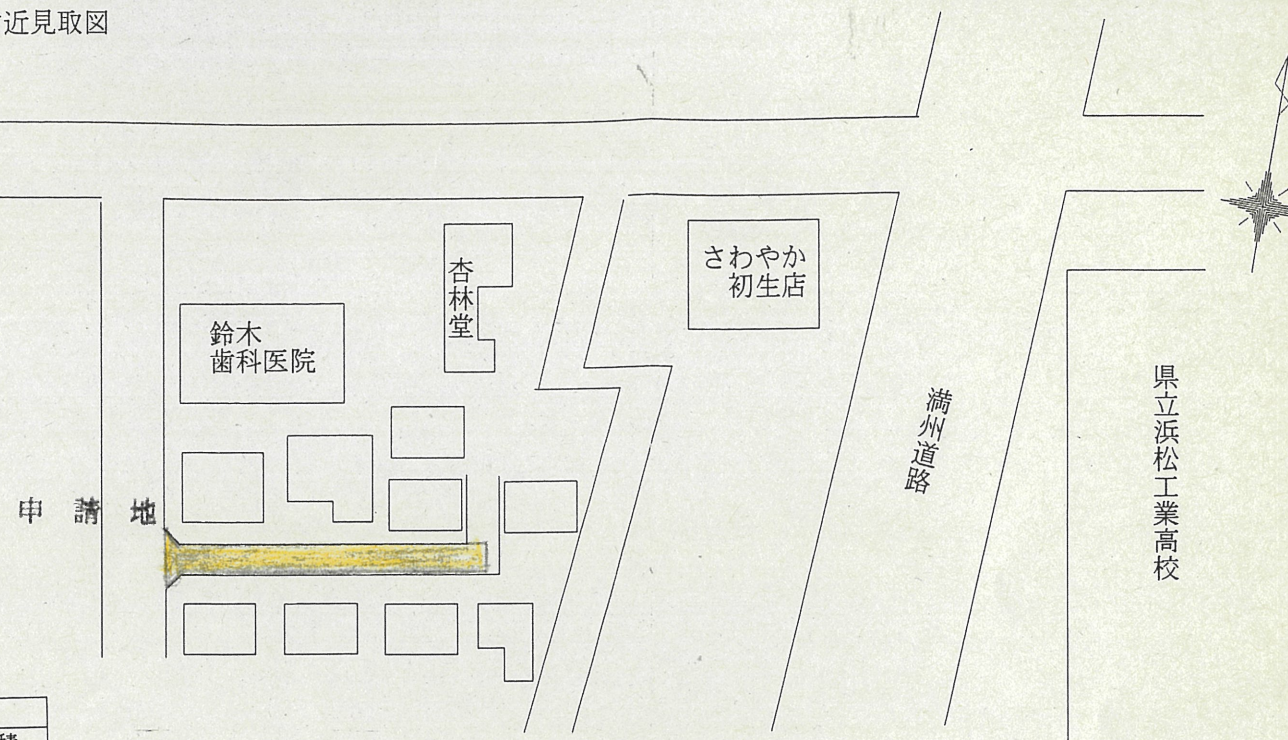
B-B断面

S=1:300



道路位置指定図	指定番号	12-12
初生町地内	指定年月日	H12.10.10

付近見取図



三斜求積表

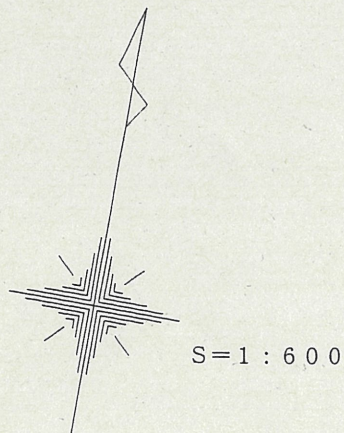
地番 1154-73				
NO.	底辺	高さ	倍面積	面積
1	4.30	2.00		8.6000
2	35.00	2.33		81.5500
3	33.11	2.59		85.7549
			倍面積	175.9049
			面積	87.9524
			地積	87.95 m ²

座標求積表

地番 1154-44外3筆				
測点	Xn	Yn	(Xn+1 - Xn-1) Yn	距離
31P	101.995	127.884	-1708.5302400	9.30
29G	102.027	137.192	4.9389120	4.28
95K	102.031	141.475	-196.5087750	1.39
100K	100.638	141.471	-173.4434460	12.94
88K	100.805	154.413	1018.9713870	6.51
65RM	107.237	155.458	2926.9632240	12.56
66M	119.633	157.493	1916.3748240	29.65
71K	119.405	127.845	-542.8298700	4.01
74C	115.387	127.871	-2226.2341100	13.39
			倍面積	1019.7019060
			面積	509.8509530
			地積	509.85 m ²

地籍図 (実測図及び公図写し)

公図写



浜松市初生町

地番 1154-72				
NO.	底辺	高さ	倍面積	面積
1	4.20	2.50		10.5000
2	10.71	1.26		13.4946
3	21.49	0.87		18.6963
4	35.00	1.53		53.5500
5	13.65	0.95		12.9675
6	4.49	1.32		5.9268
			倍面積	115.1352
			面積	57.5676
			地積	57.54 m ²

実測図

S=1:250

