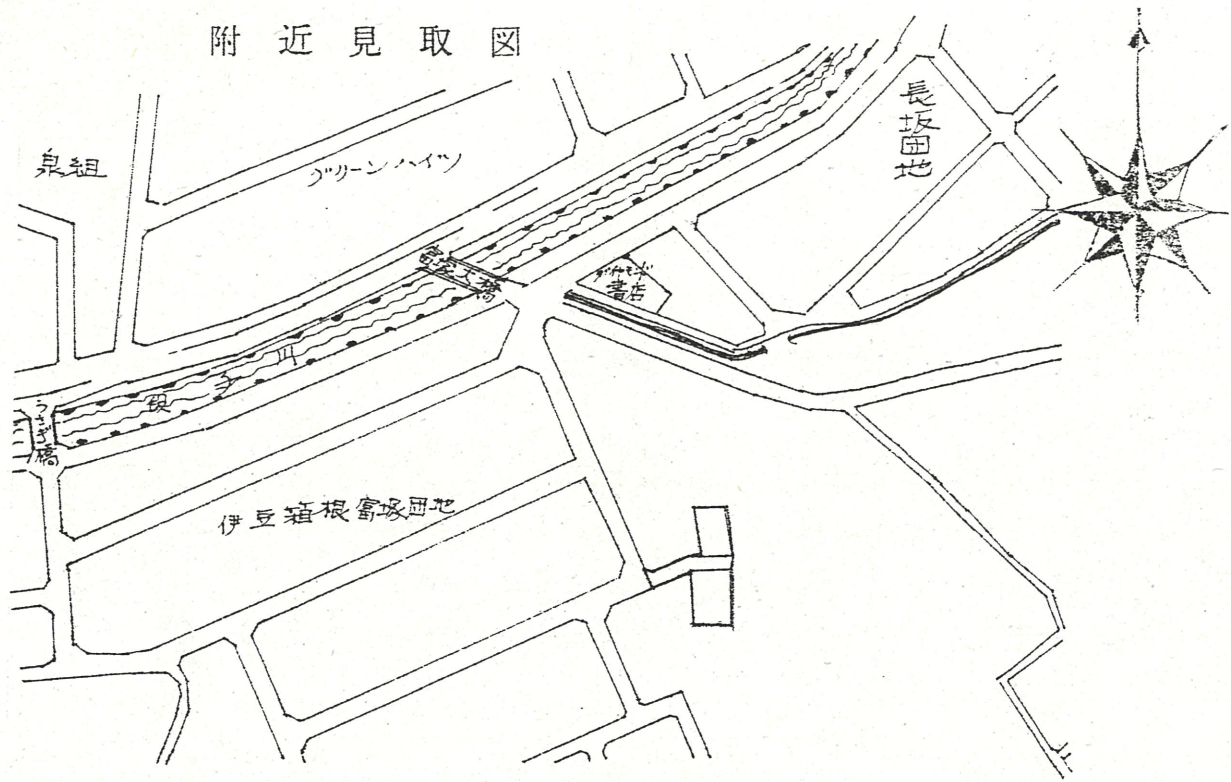
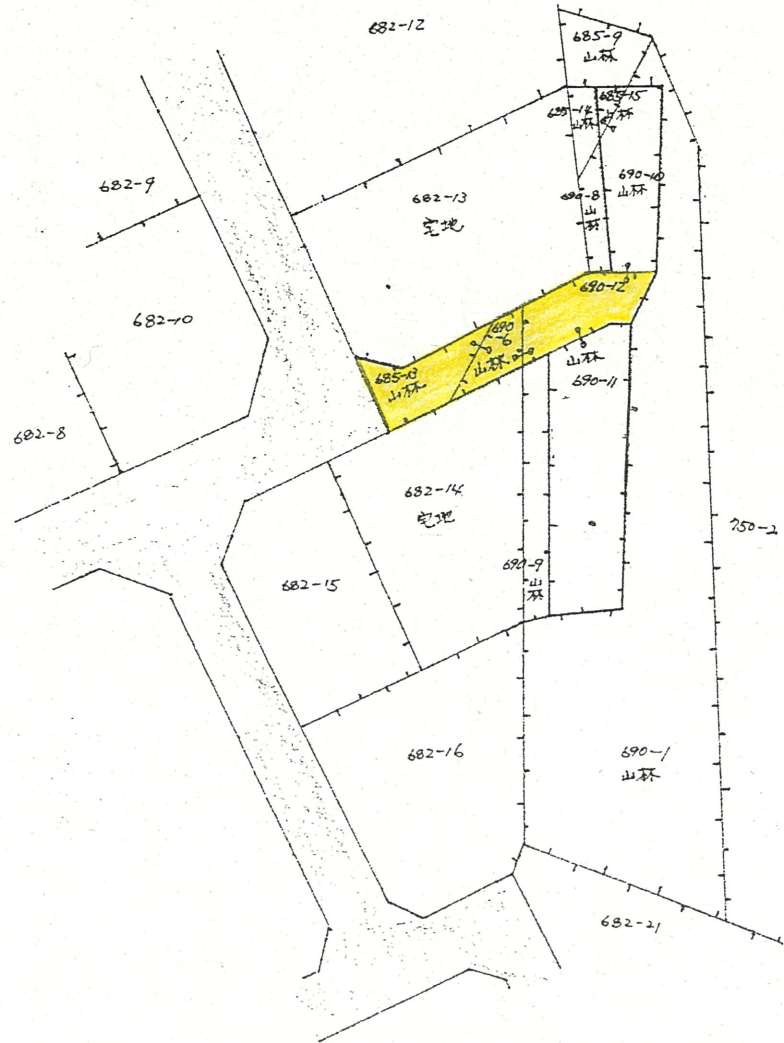
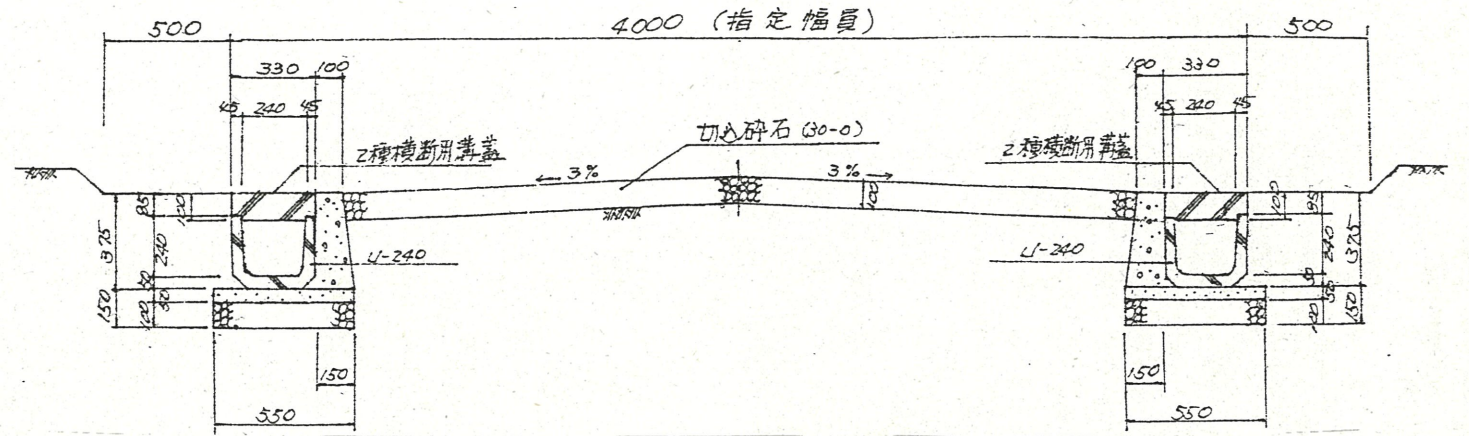


附近見取図

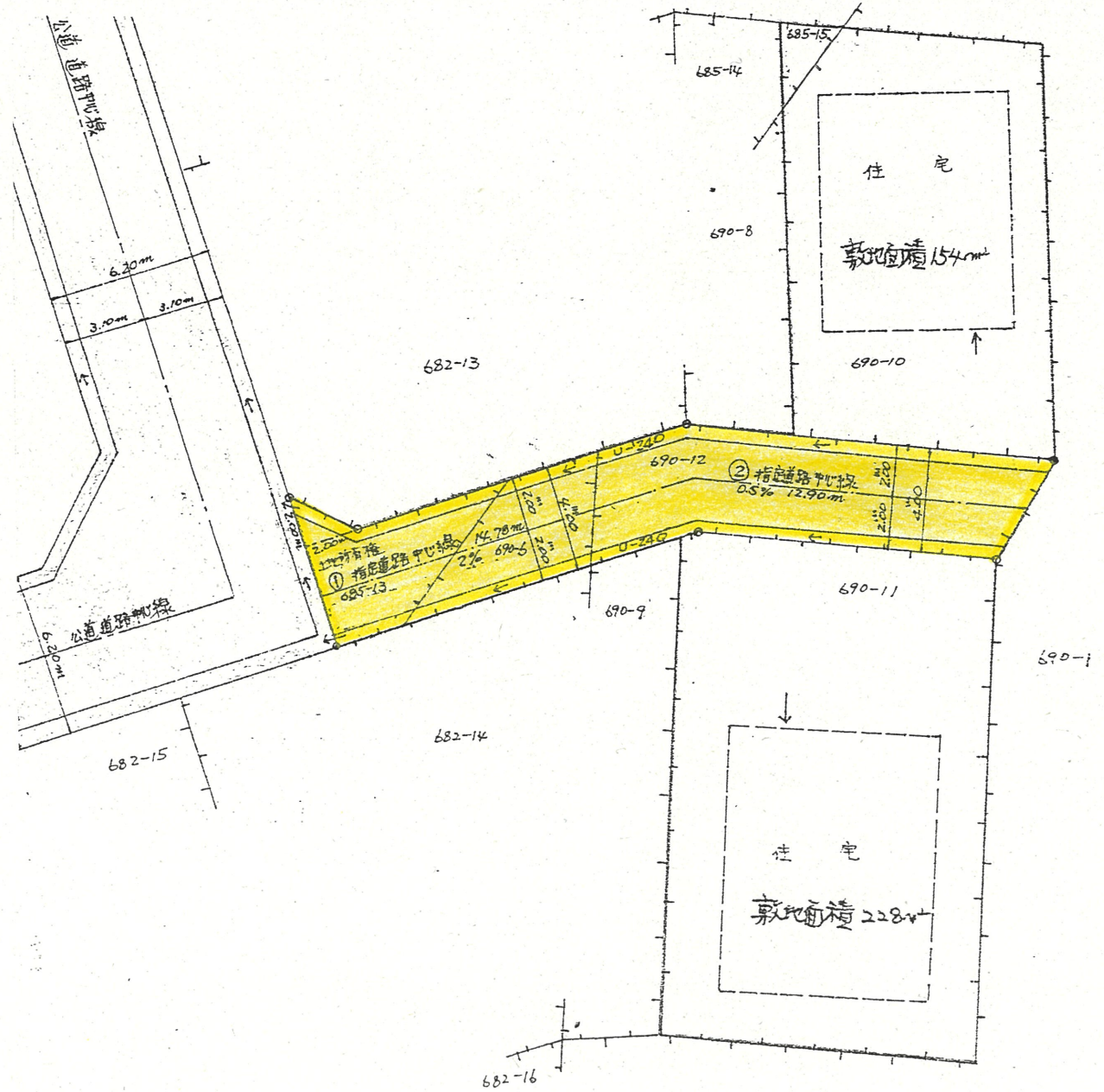


道路位置指定図	指定番号	55-13
富塚町 地内	指定年月日	S56. 3.12

断面図 1/30



公 図 写 1/600
 浜松市富塚町字普五郎谷



実測図 1/250

開発面積 496.70㎡