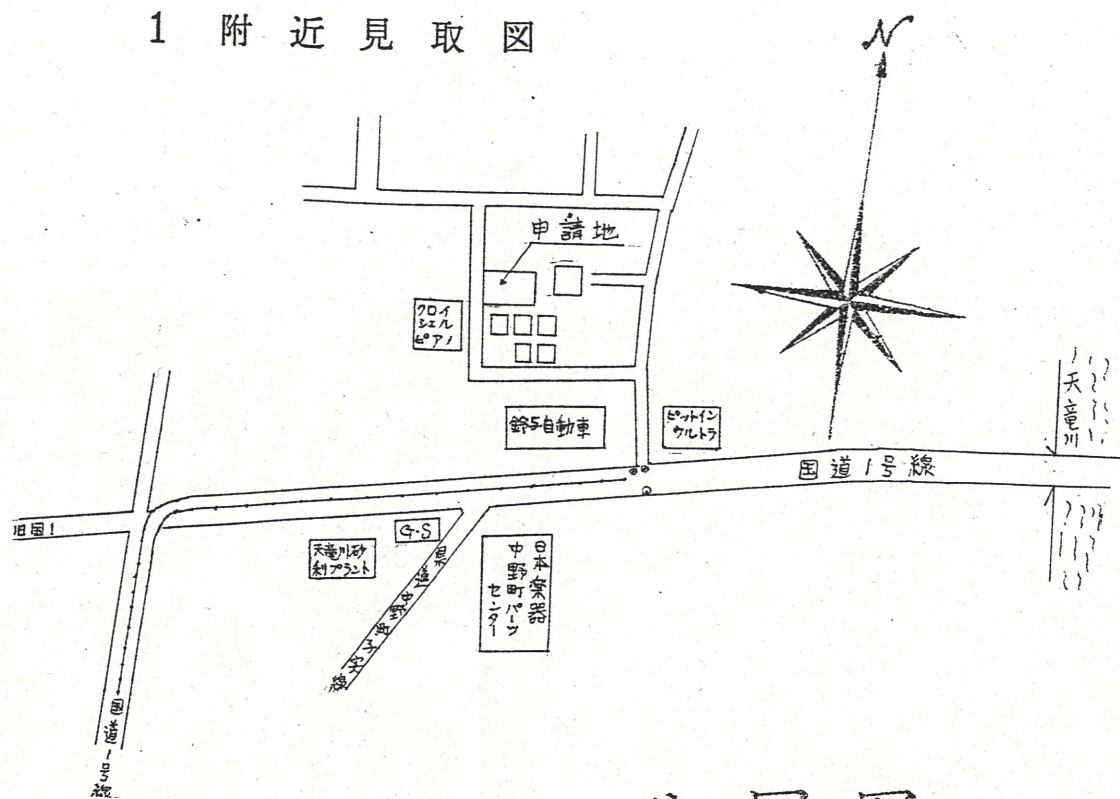


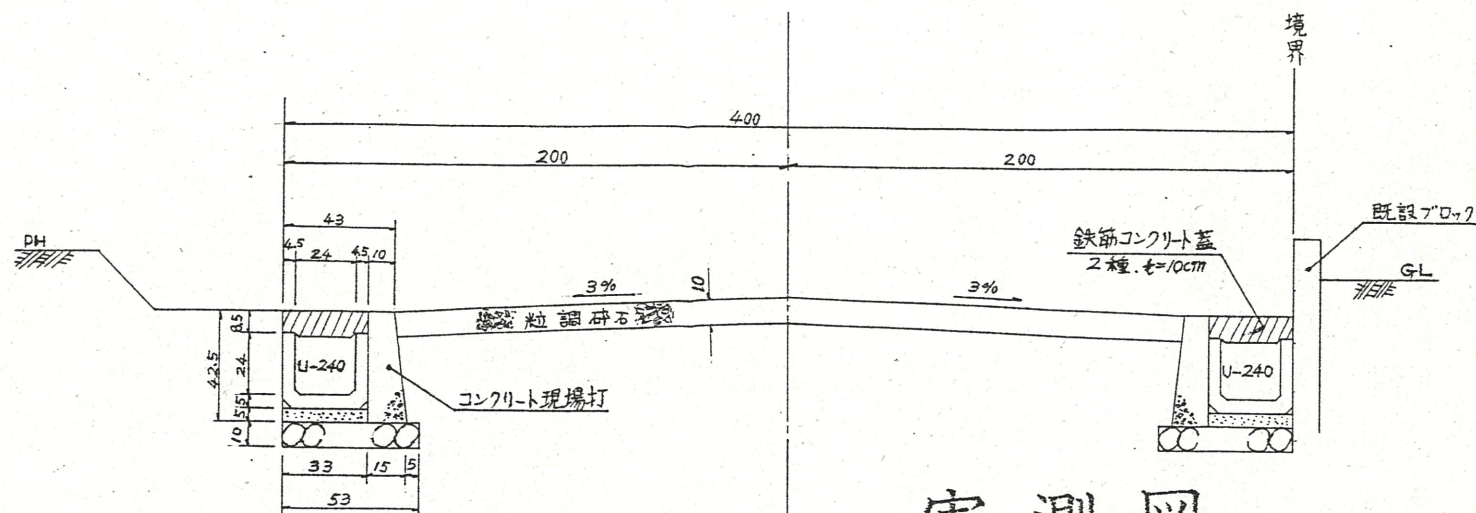
道路位置指定図	指定番号	55-4
中野町 地内	指定年月日	S55. 9.12

1 附近見取図



2 断面図

S=1:30

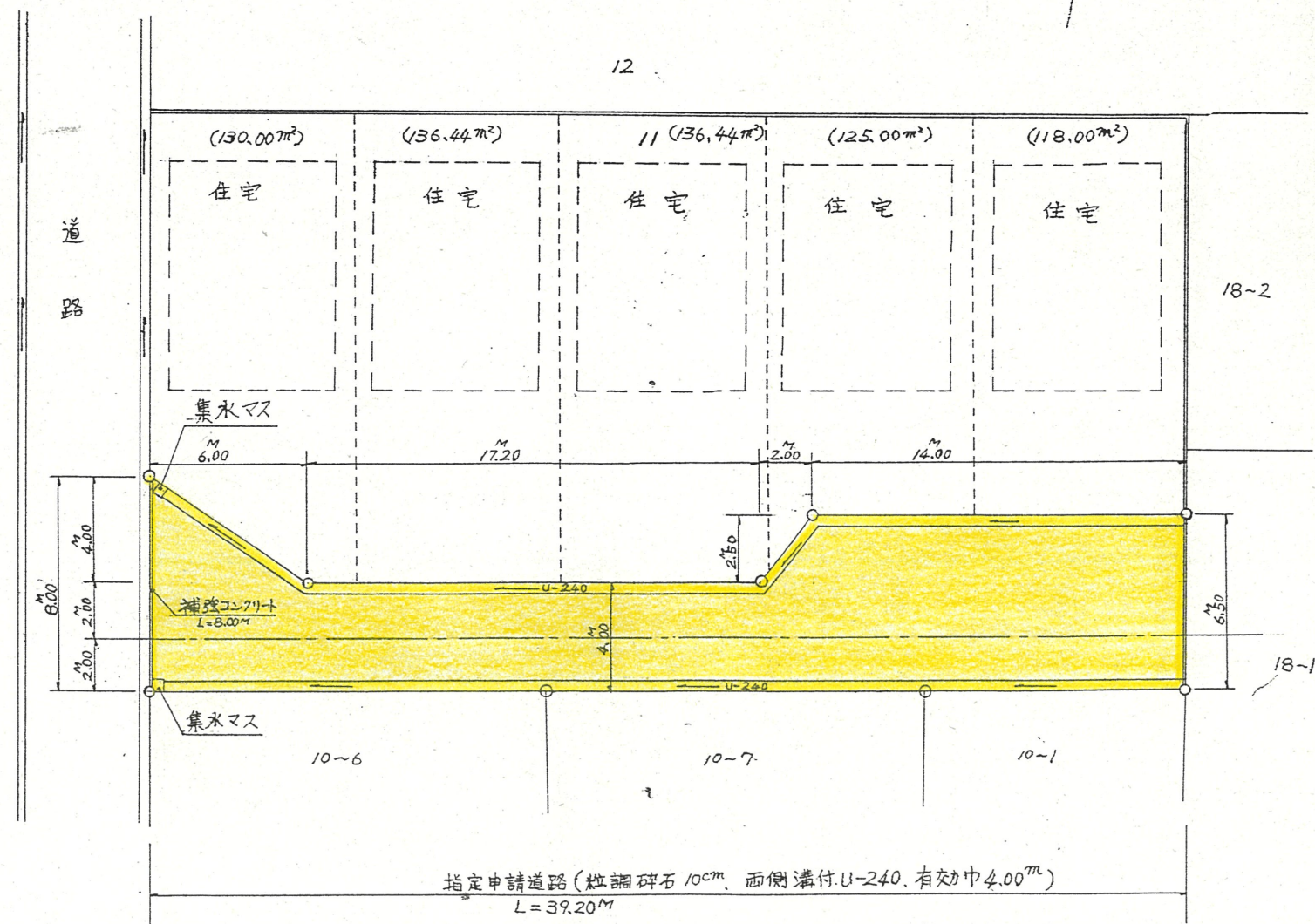
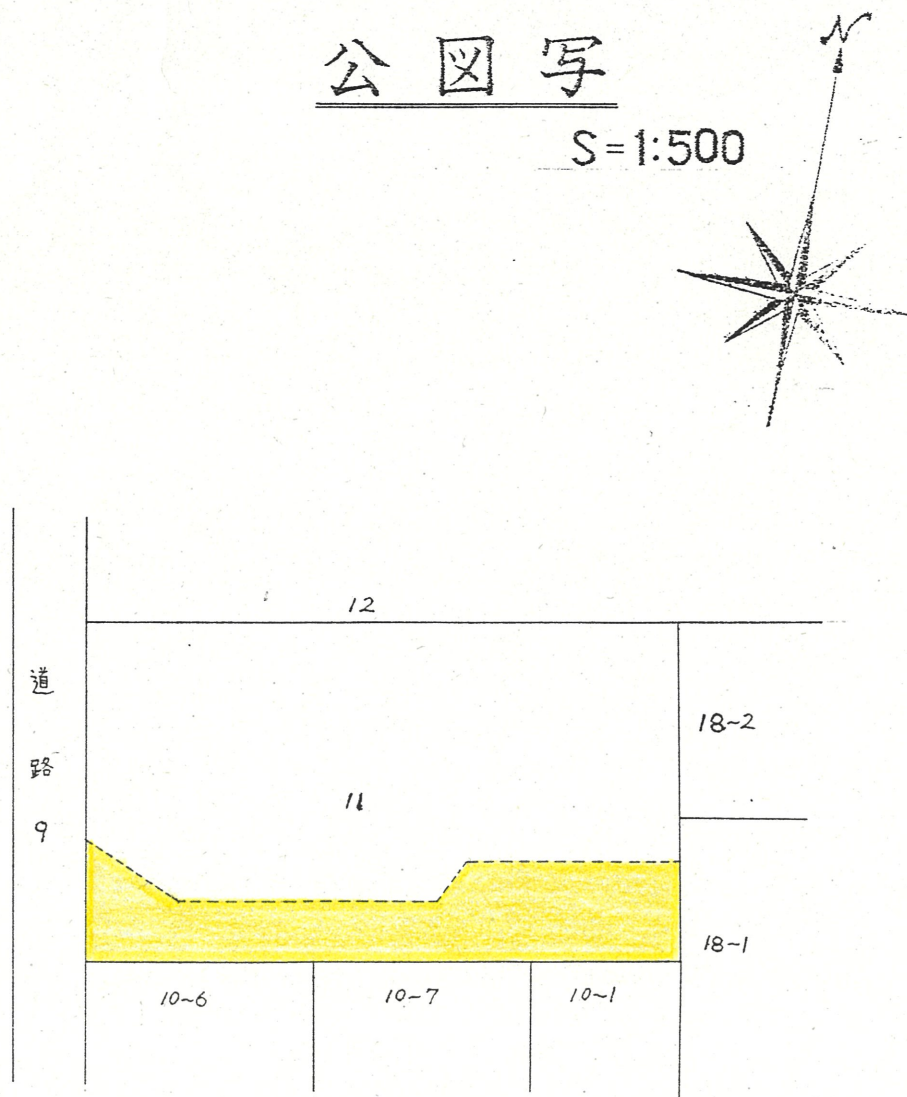


実測図

S=1:250

公図写

S=1:500



指定申請道路(粒調碎石 10cm、面側溝付 U-240、有効巾 4.00m)  
L=39.20m

開発区域総面積 852.19<sup>M<sup>2</sup></sup>