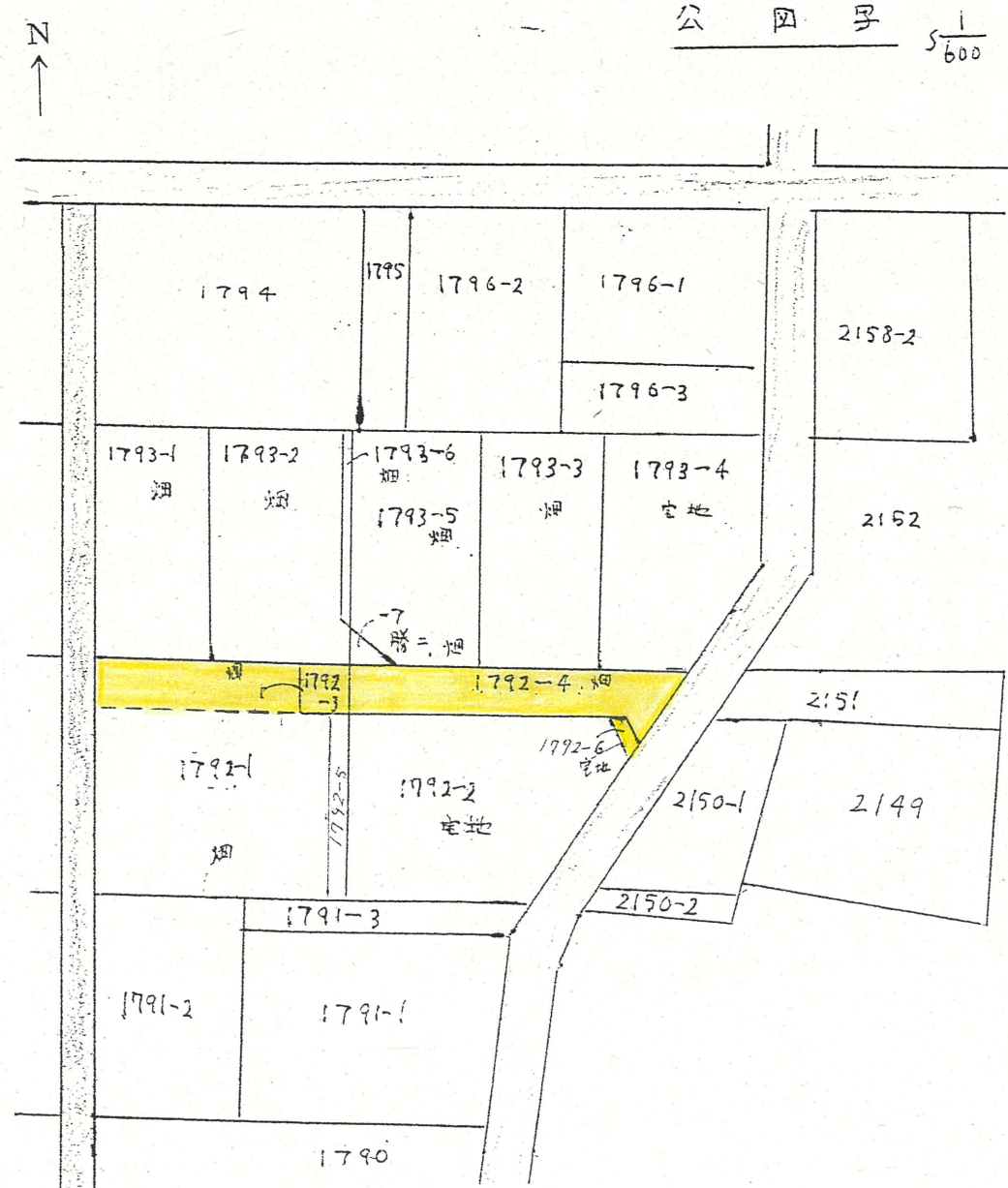
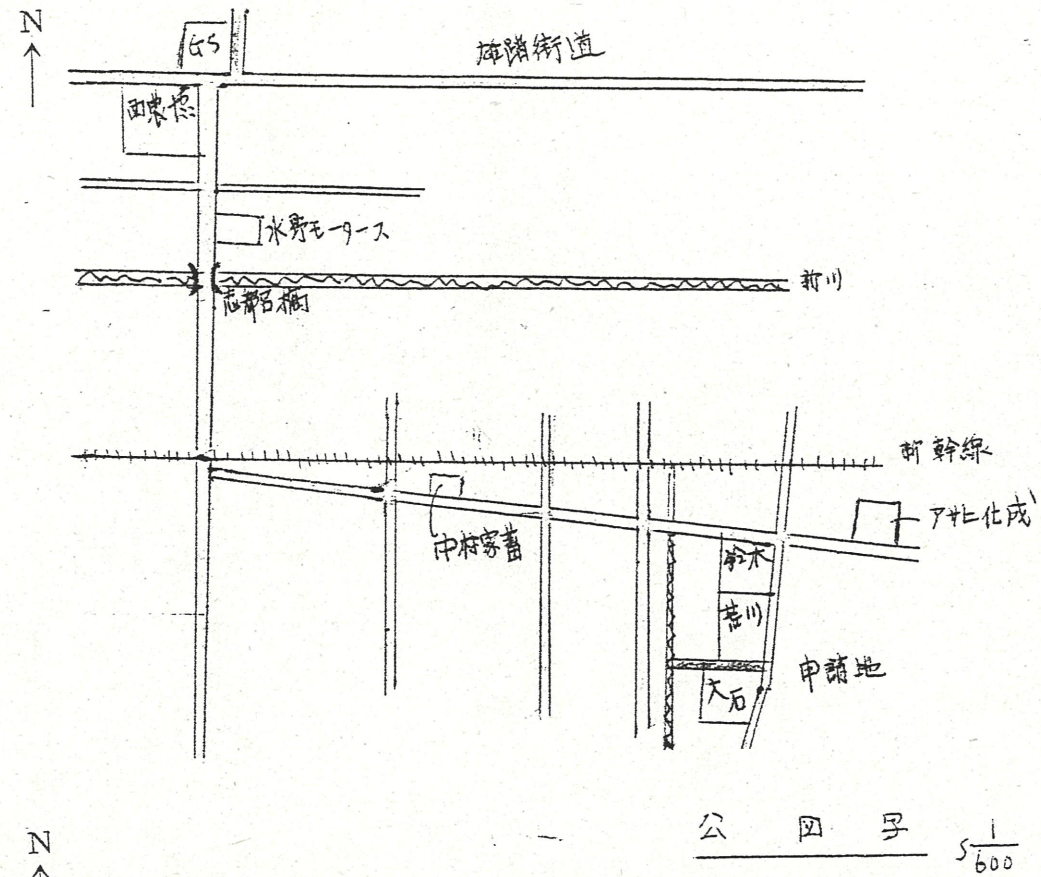
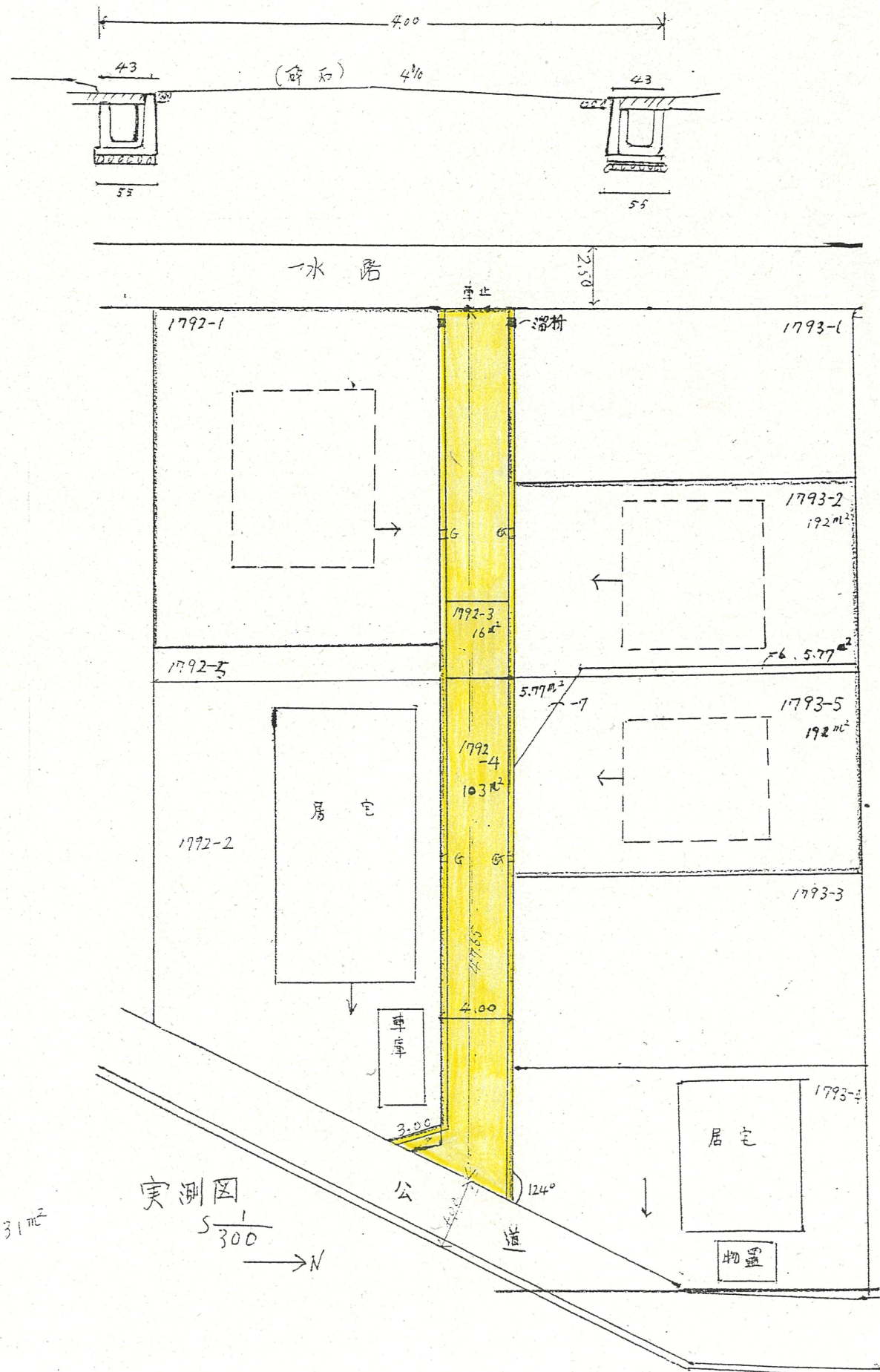


1 付近見取図



2 道路断面図

| | | |
|---------|-------|------------|
| 道路位置指定図 | 指定番号 | 56-25 |
| 篠原町 地内 | 指定年月日 | S57. 8. 12 |



用途面積
879.31㎡

実測図
1/300
→N