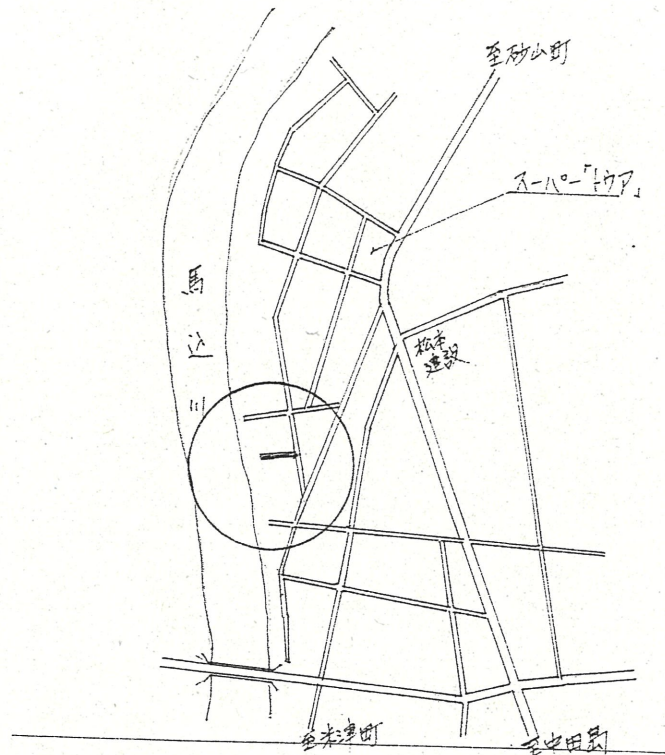
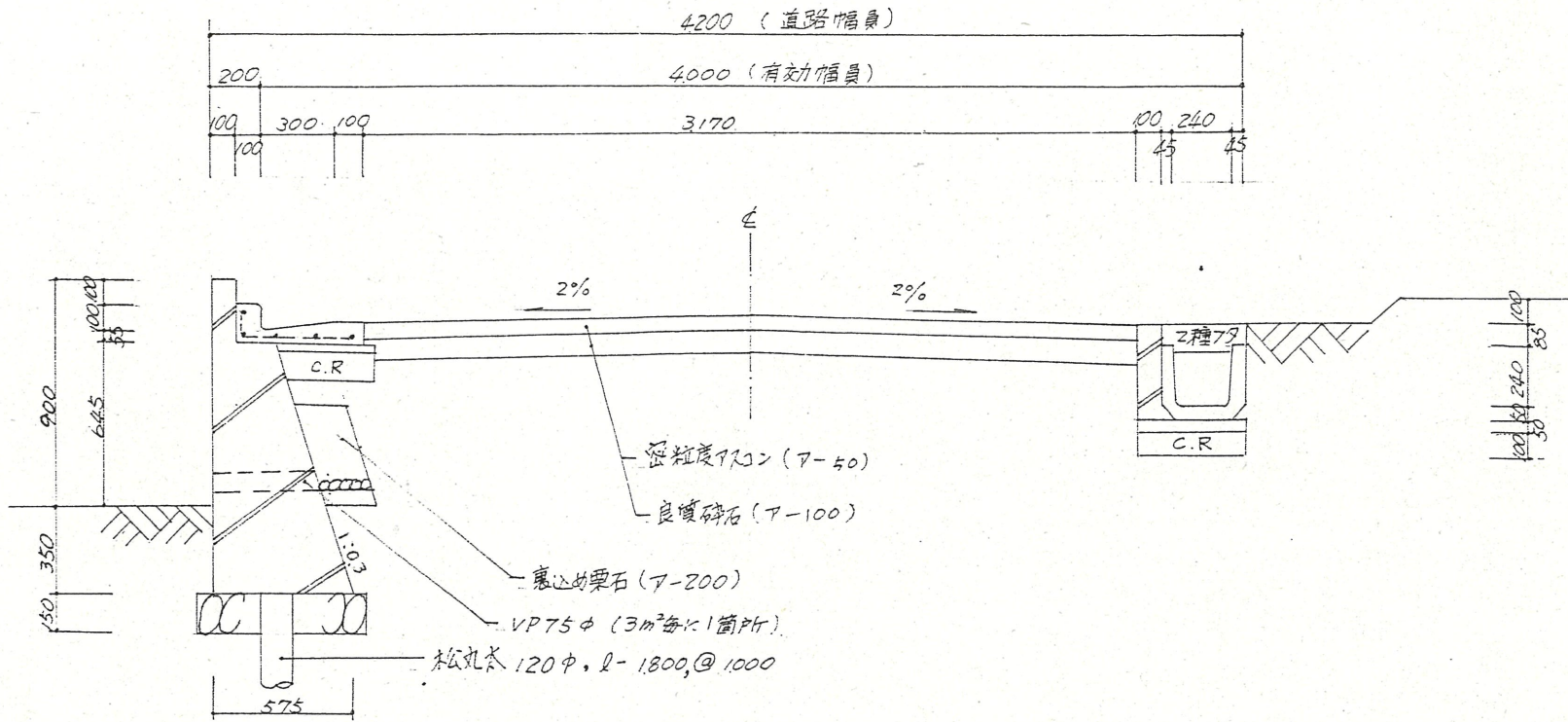


道路位置指定図	指定番号	56-28
瓜内町 地内	指定年月日	S57. 6.12

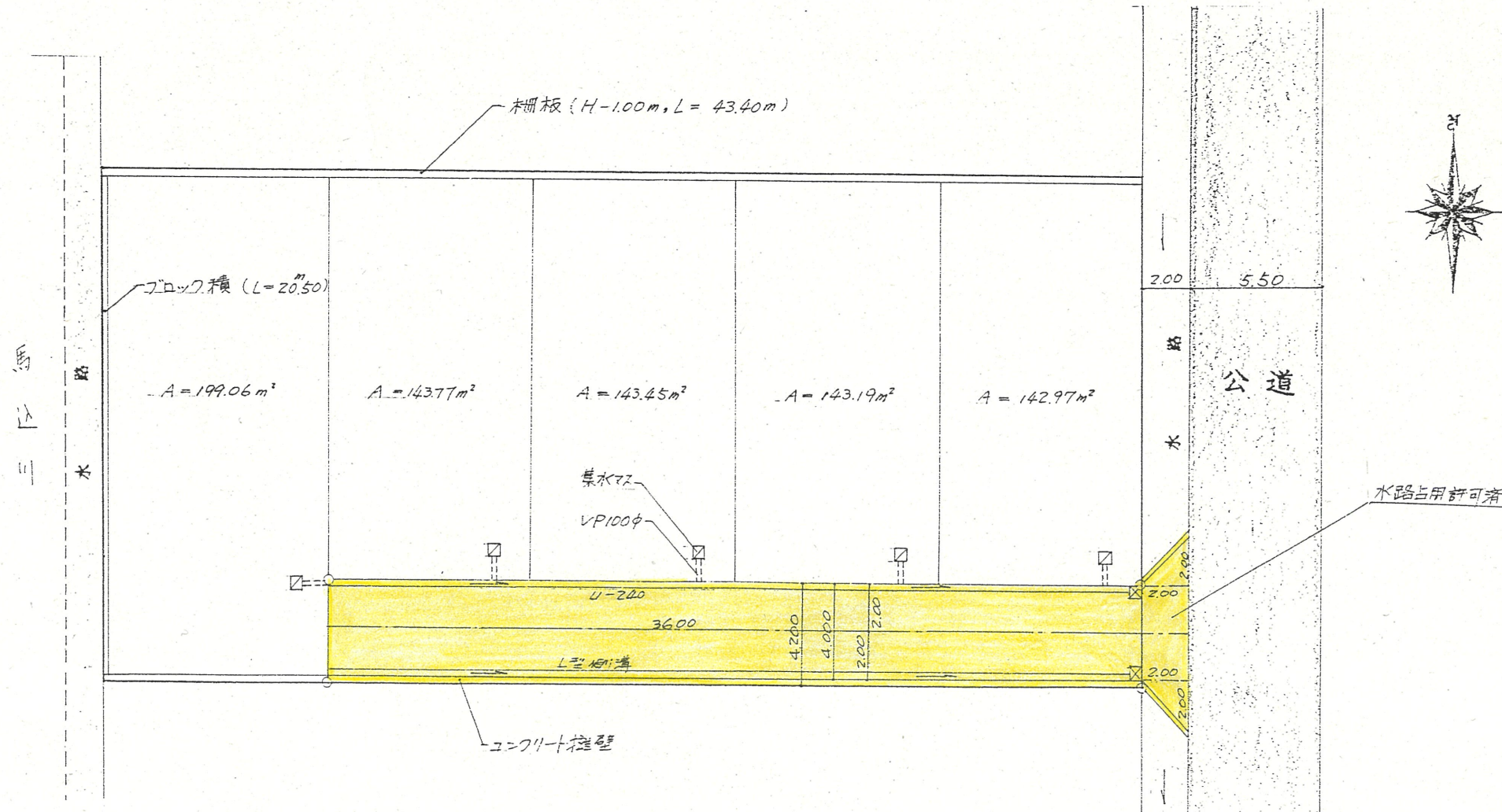
1 附近見取図



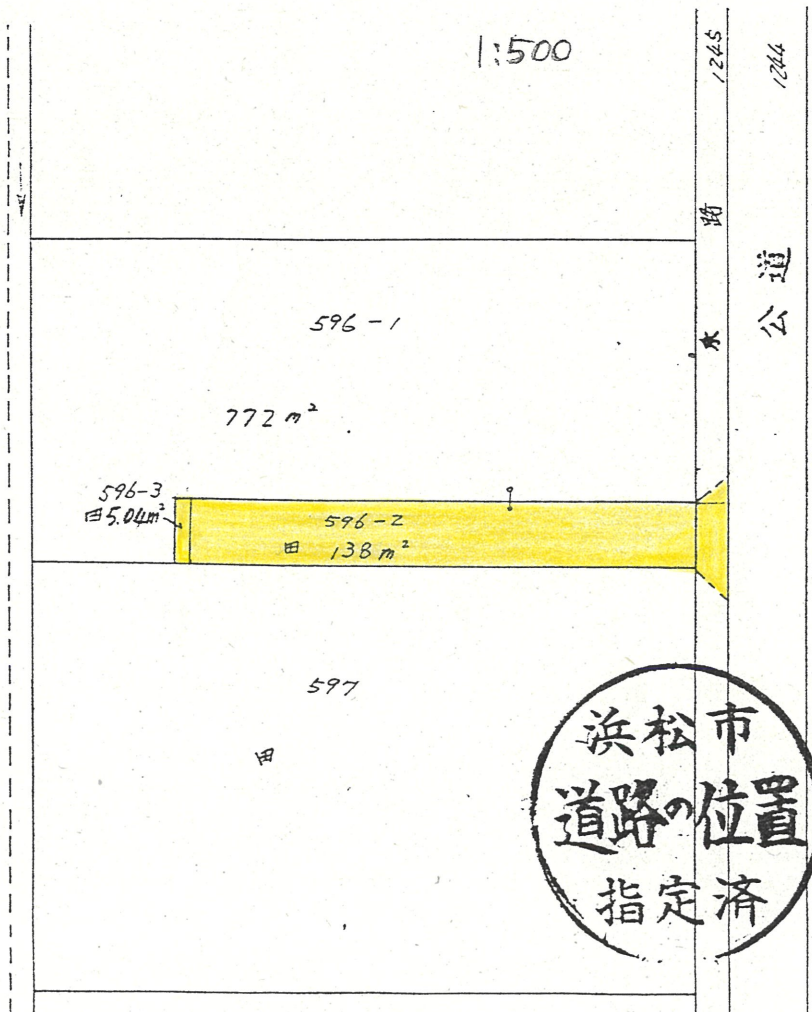
2 断面図  $\frac{1}{30}$



実測図  $\frac{1}{250}$



$\frac{1}{500}$



浜松市  
道路位置  
指定済

水路占用許可者