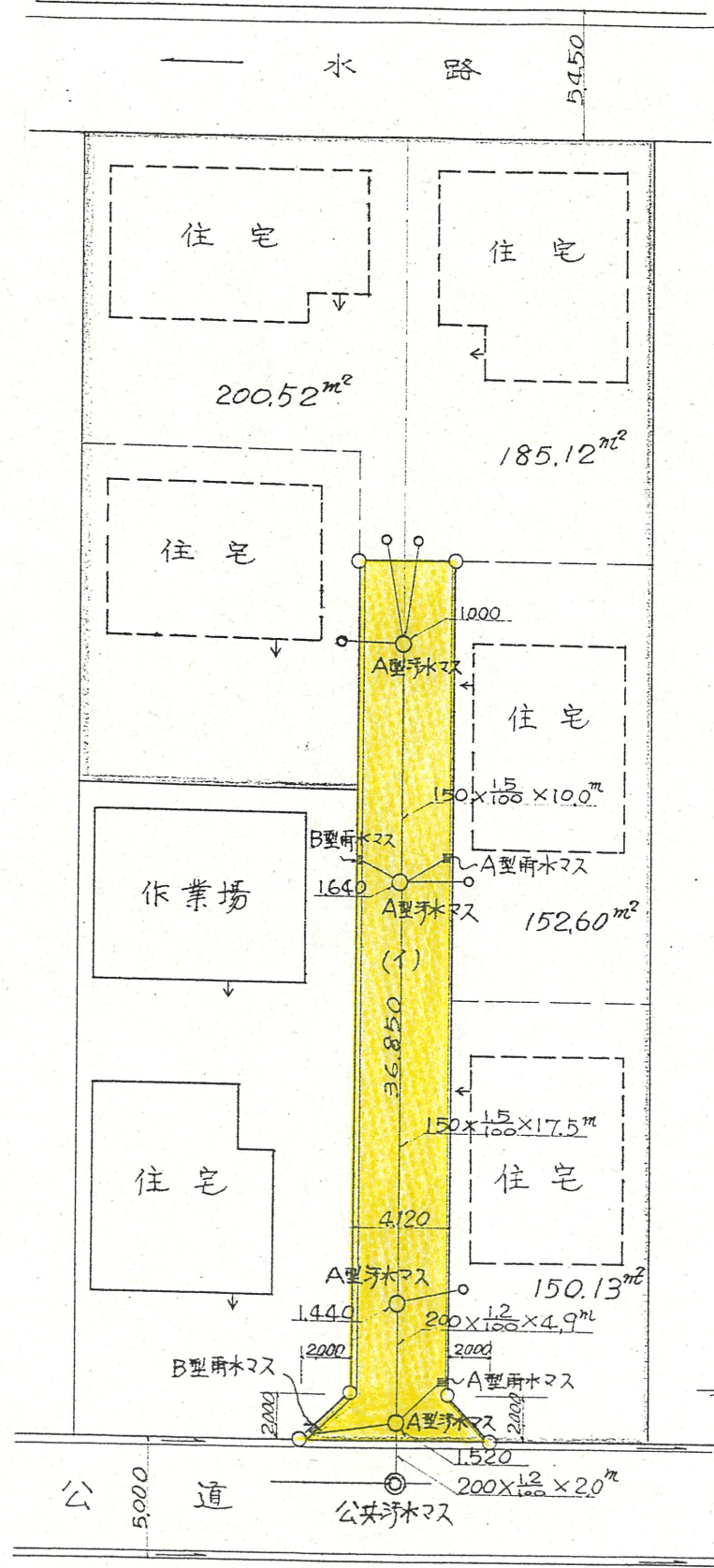
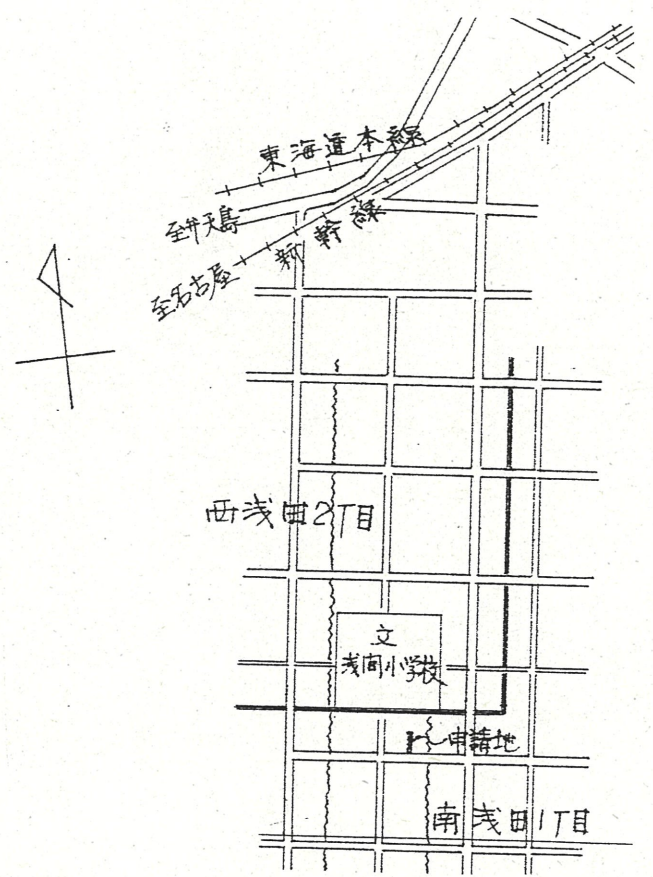


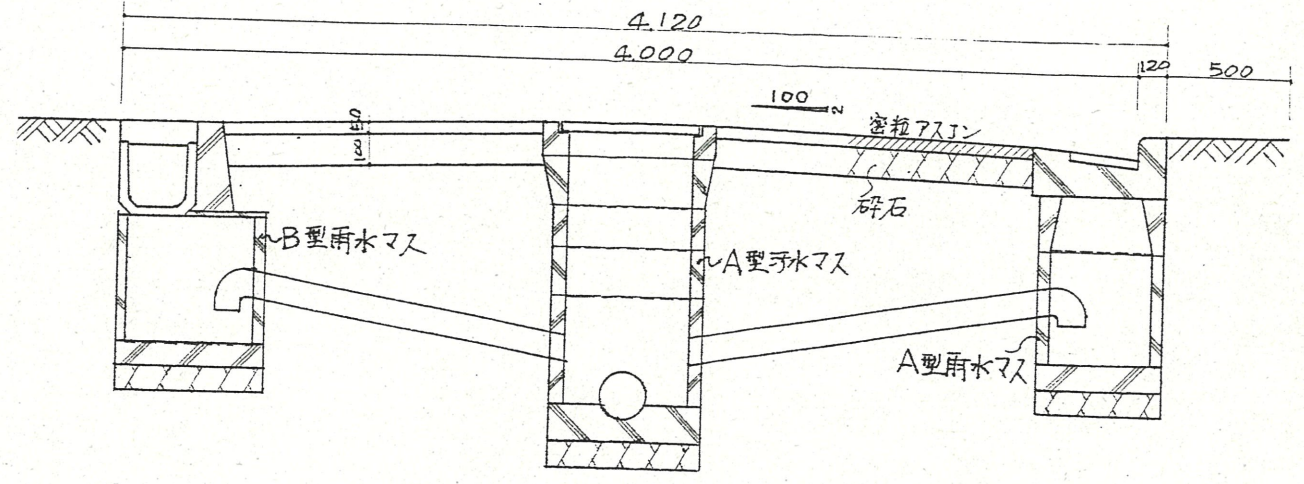
道路位置指定図	指定番号	56-9
南浅田一丁目地内	指定年月日	S57. 2.22

1 附近見取図



実測図 1/300

2 断面図



道路横断面図 1/30

公図写 1/600

