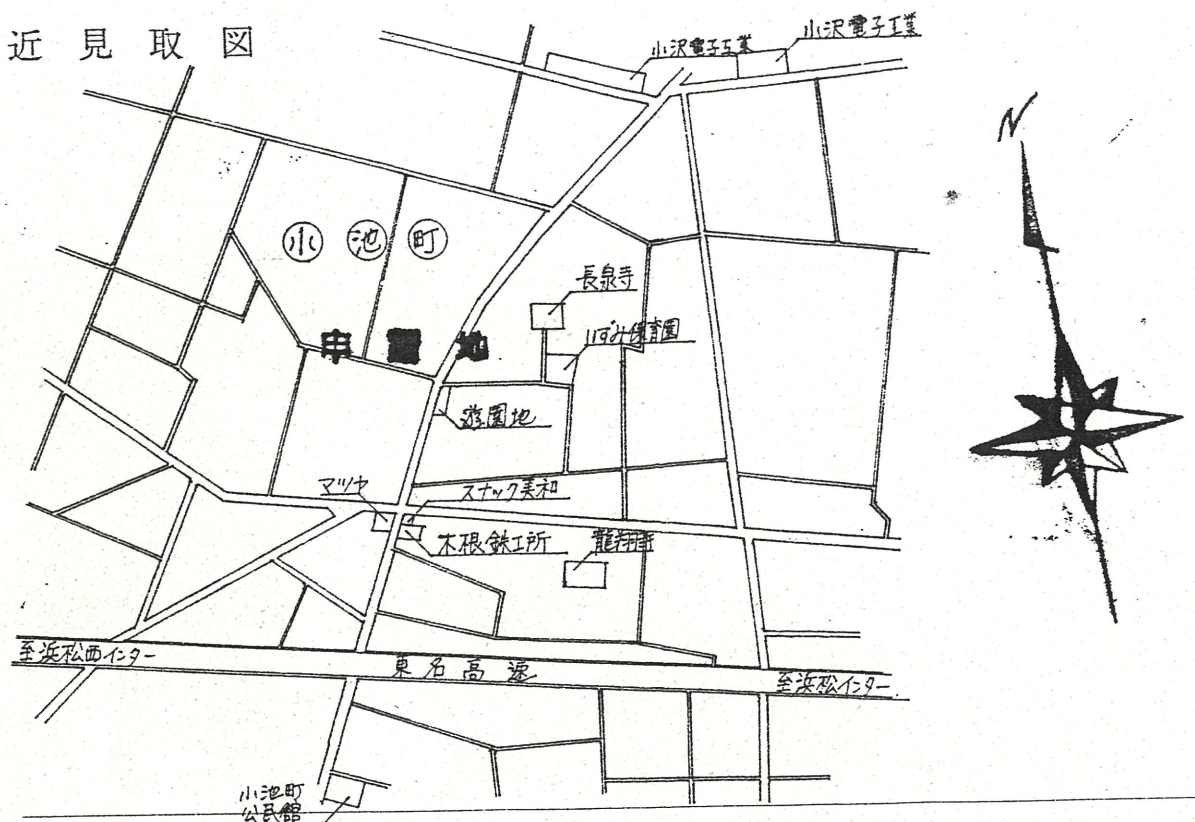
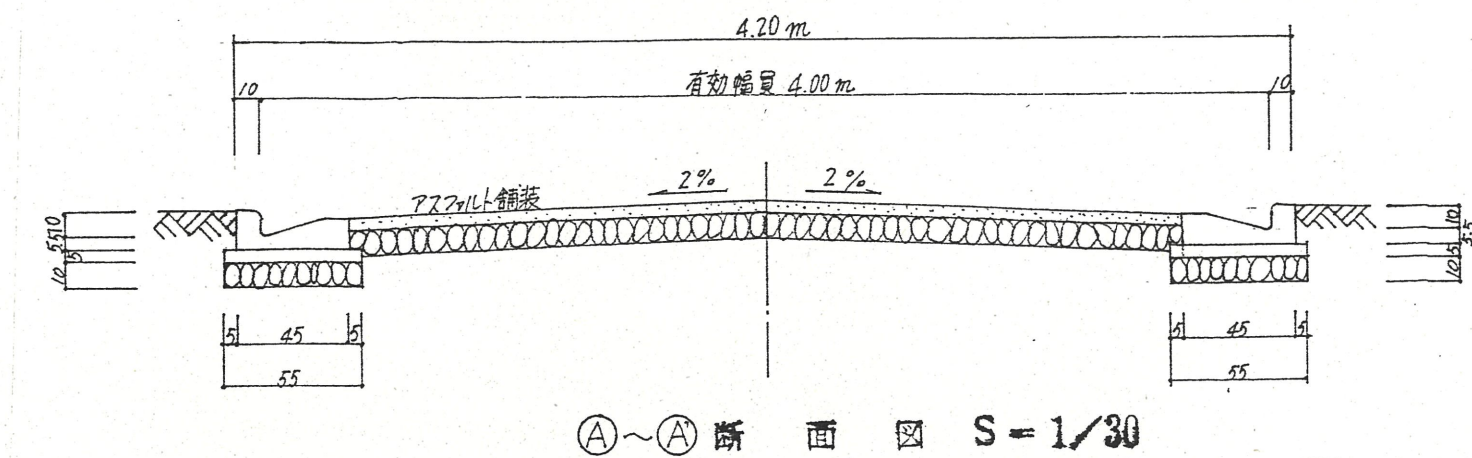


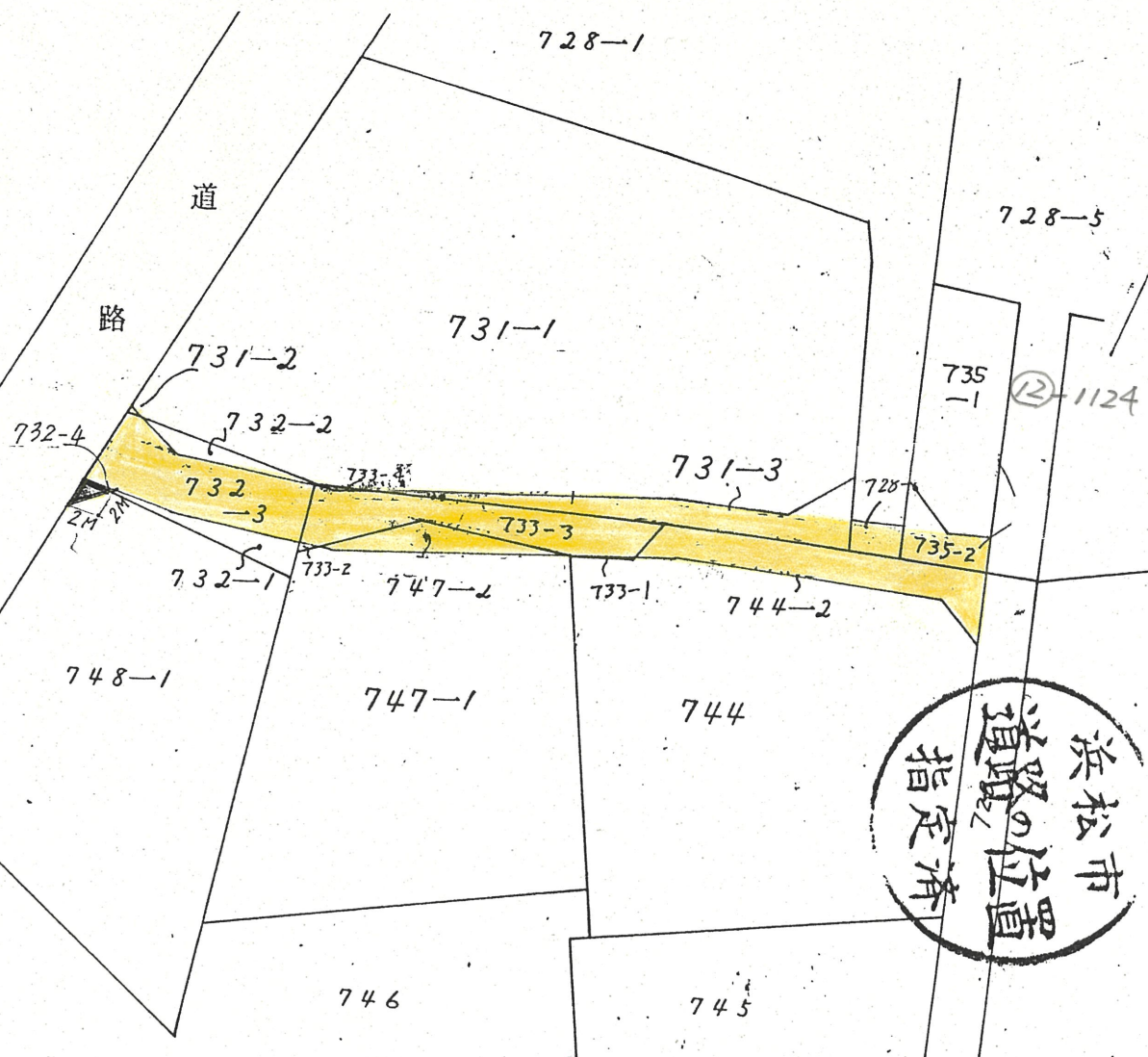
1 附近見取図



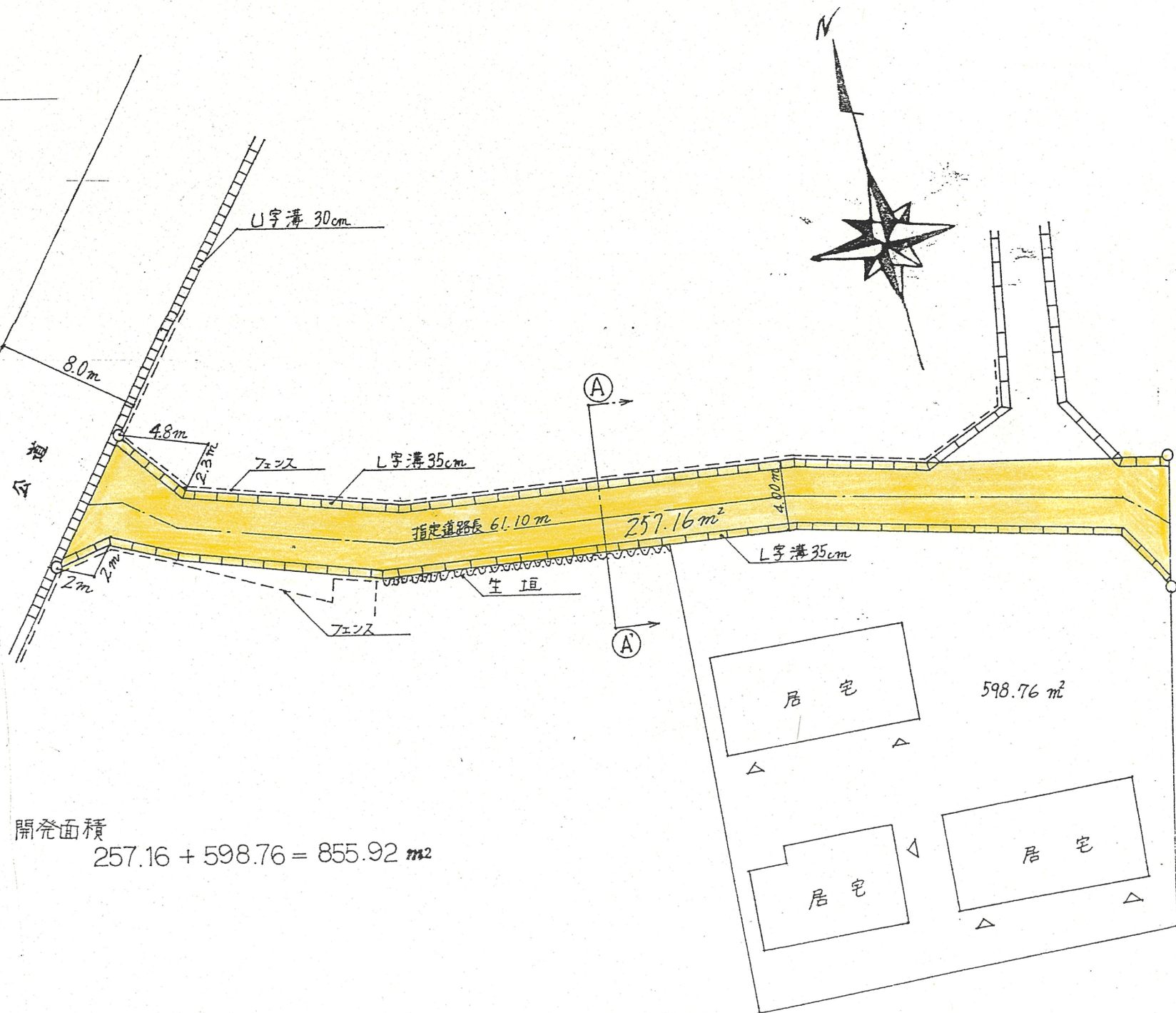
| | | |
|---------|-------|----------|
| 道路位置指定図 | 指定番号 | 58-14 |
| 小池町 地内 | 指定年月日 | S58.11.2 |



公園字 8 = 500



浜松市
道路の位置
指定済



開発面積
 $257.16 + 598.76 = 855.92 \text{ m}^2$

実測図 S 1/30