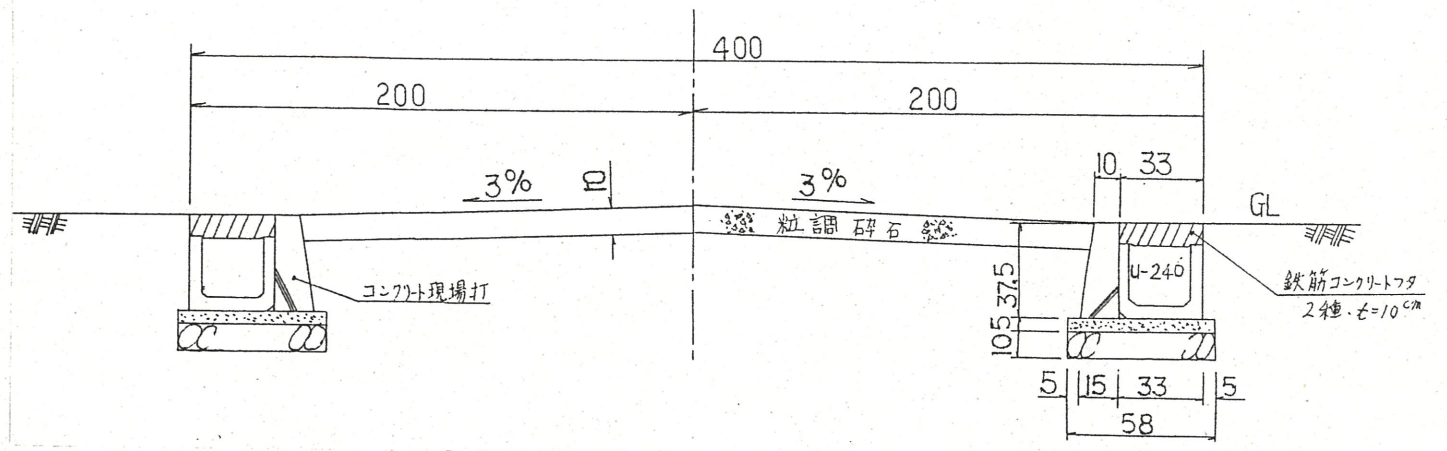


道路位置指定図	指定番号	58-22
上島町 地内	指定年月日	S59. 4.16

2 断面図

S=1:30

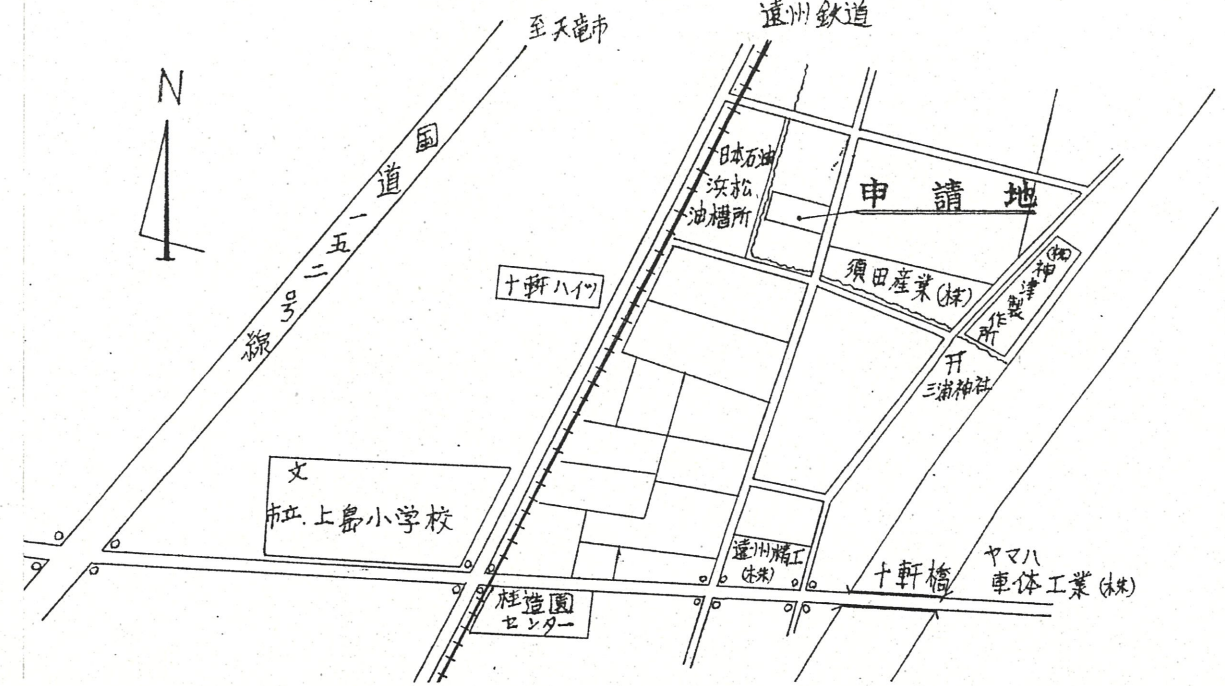


実測図

S=1:250

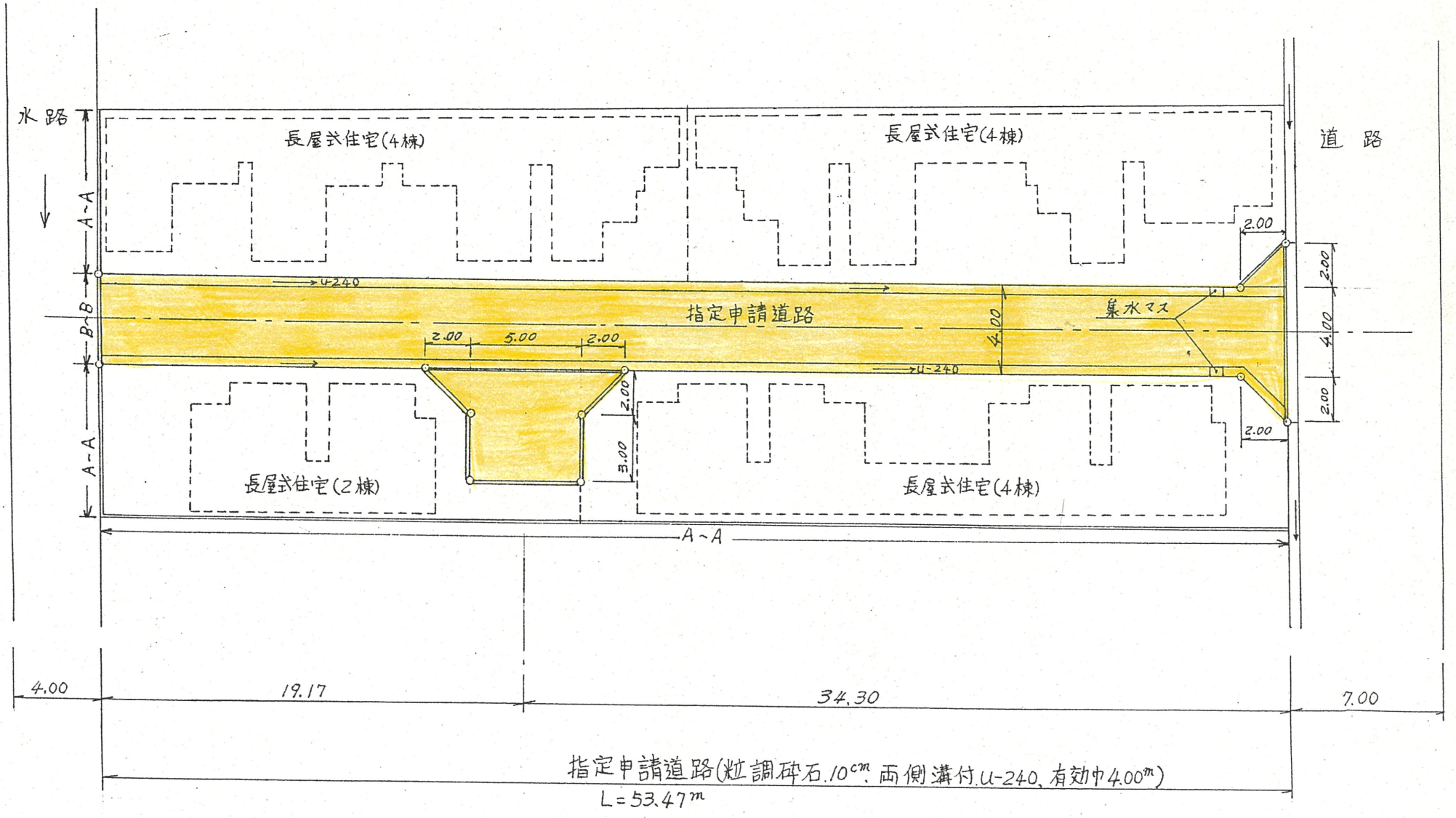
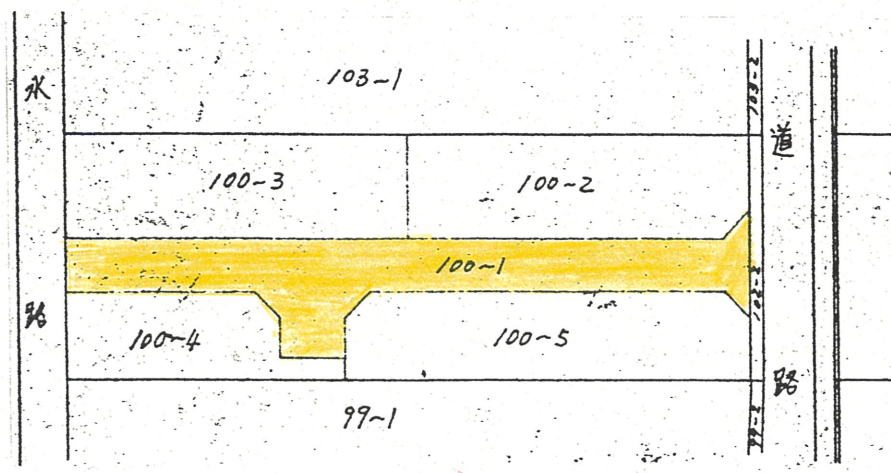


1 附近見取図



公図写

S=1:600



指定申請道路(粒調碎石10cm 両側溝付U-240、有効巾4.00m)
L=53.47m