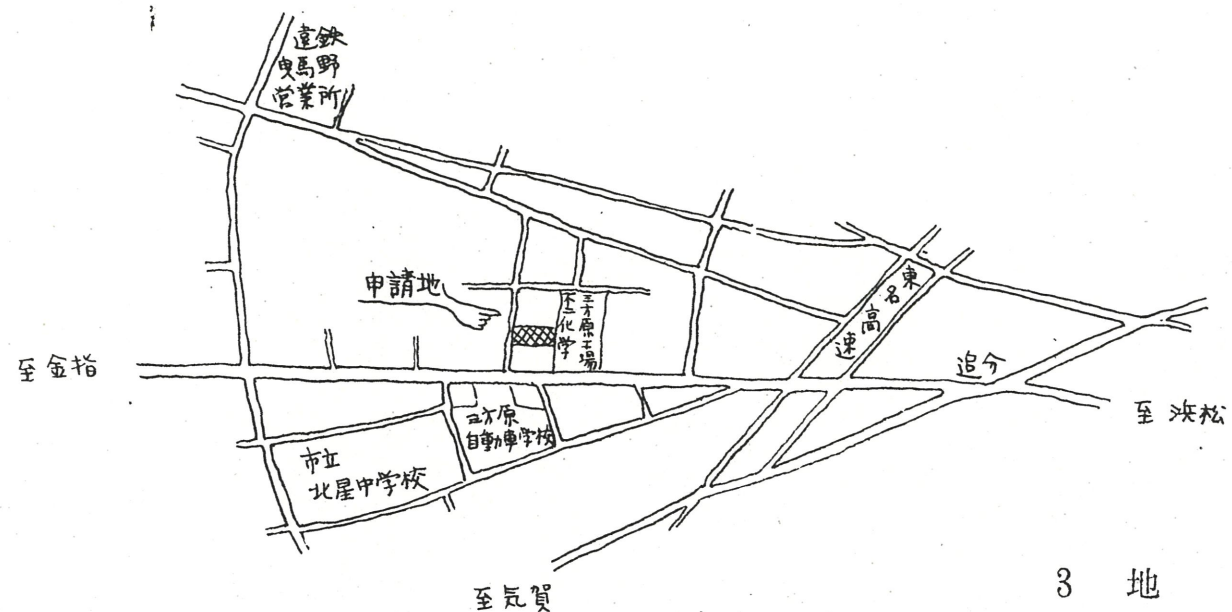


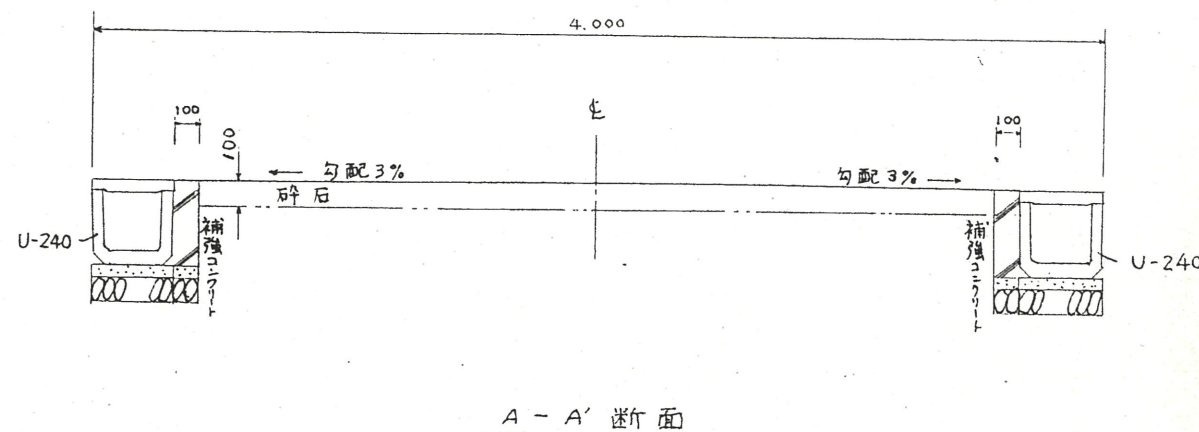
1 附近見取図



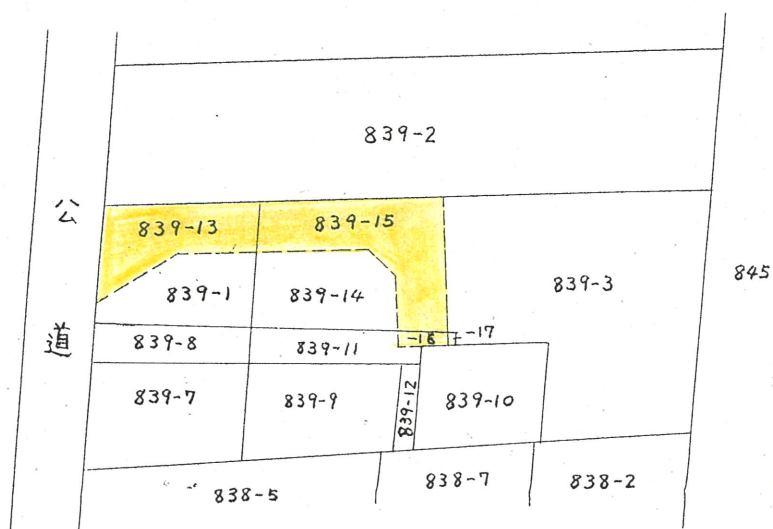
2 断面図

縮尺 1/30

道路位置指定図	指定番号	59-11
初生町 地内	指定年月日	S60. 3. 7



3 地籍図 (実測図・公図写し)



公図写
1:600

実測図

1:250

造成面積

道路部分	169.65 M ²
宅地面積	548.60 M ²
計	718.25 M ²

