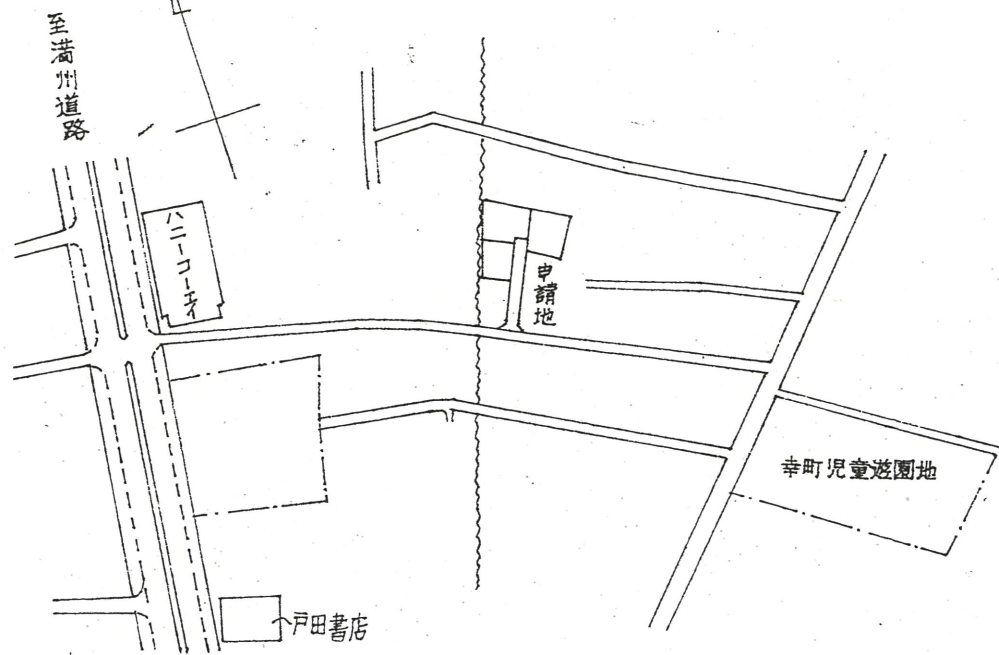
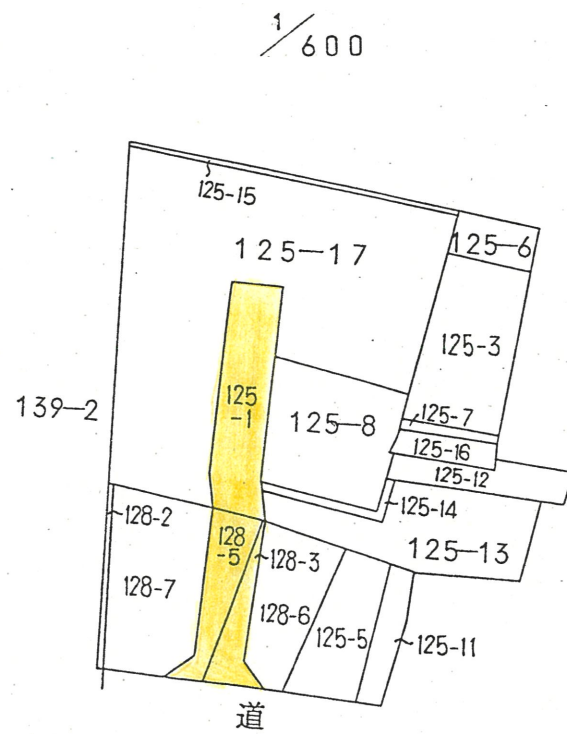


道路位置指定図	指定番号	59-14
幸四丁目 地内	指定年月日	S59.10.16

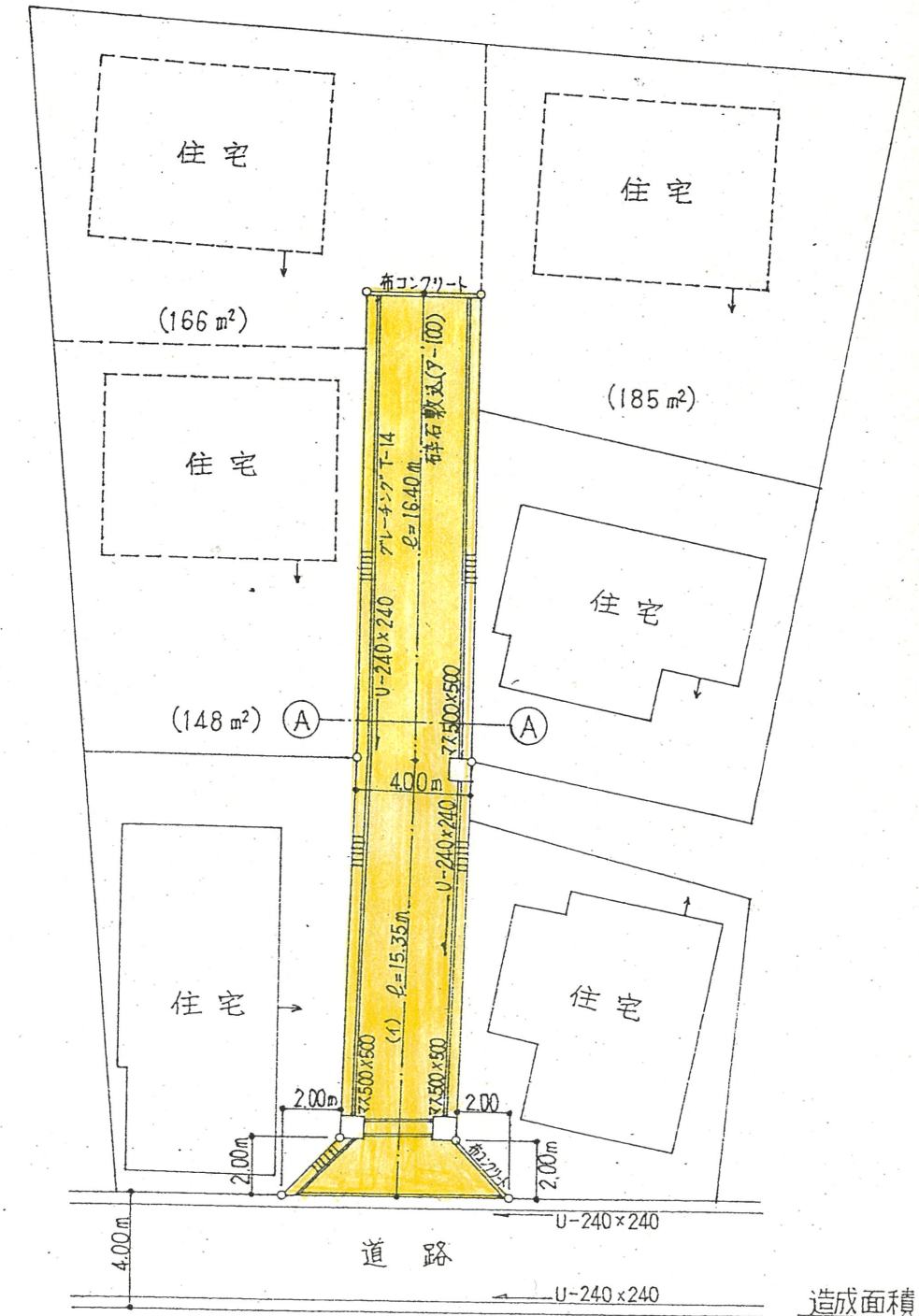
1 附近見取図



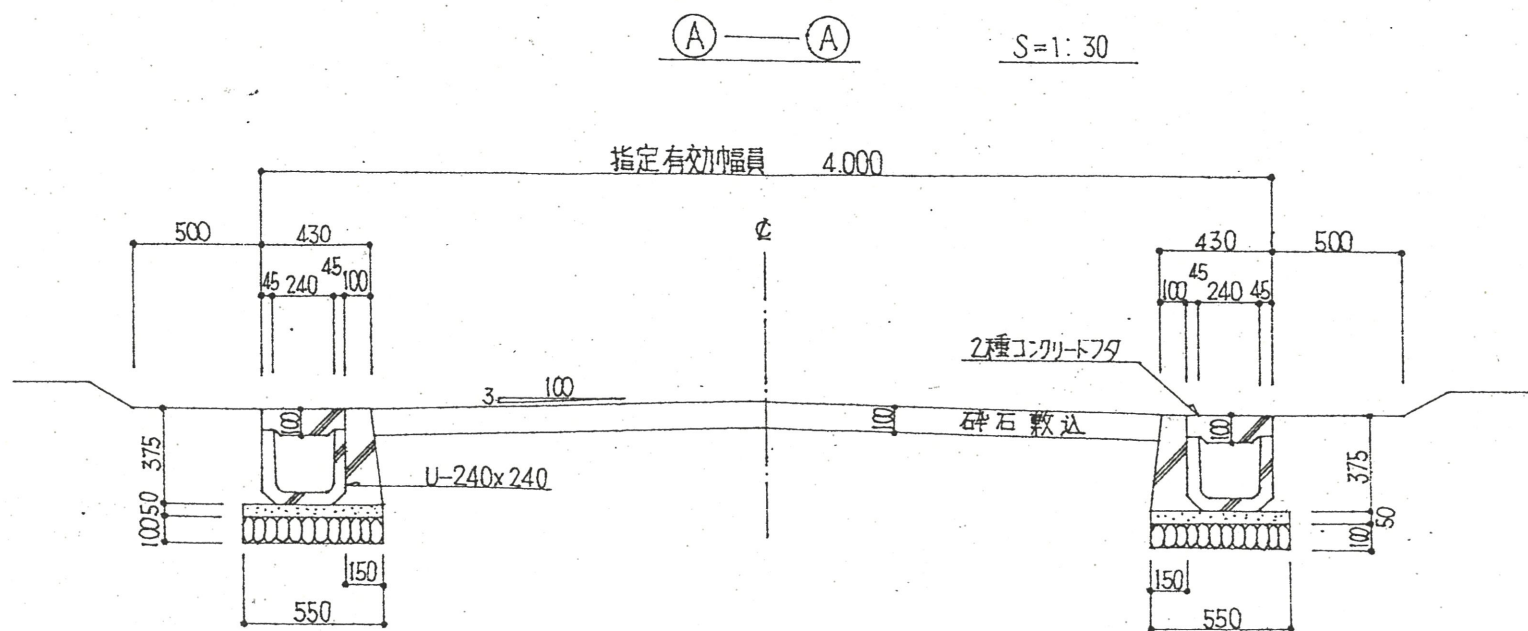
3 地籍図 (実測図・公図写し)



実測図 S=1:250



2 断面図



造成面積 630 m²