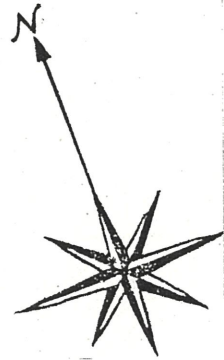


附近見取図

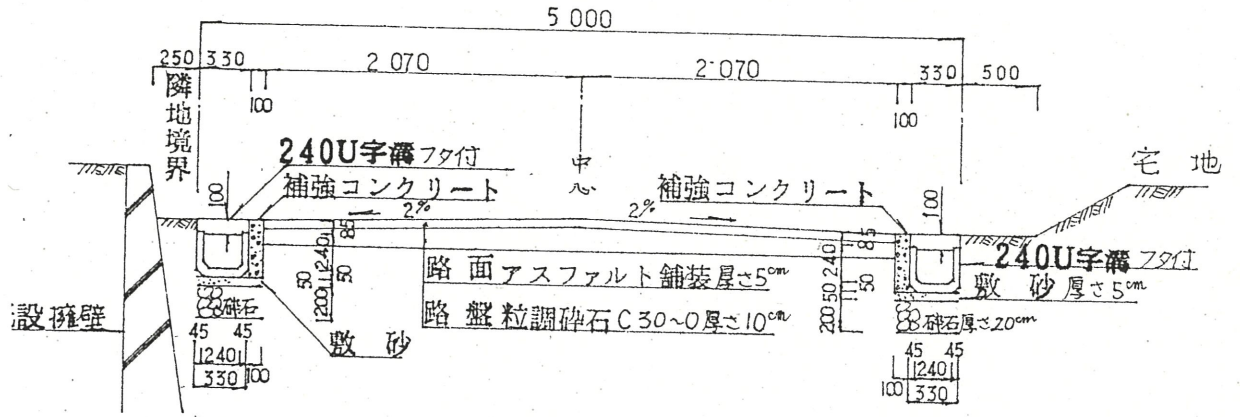


実測図 1:250

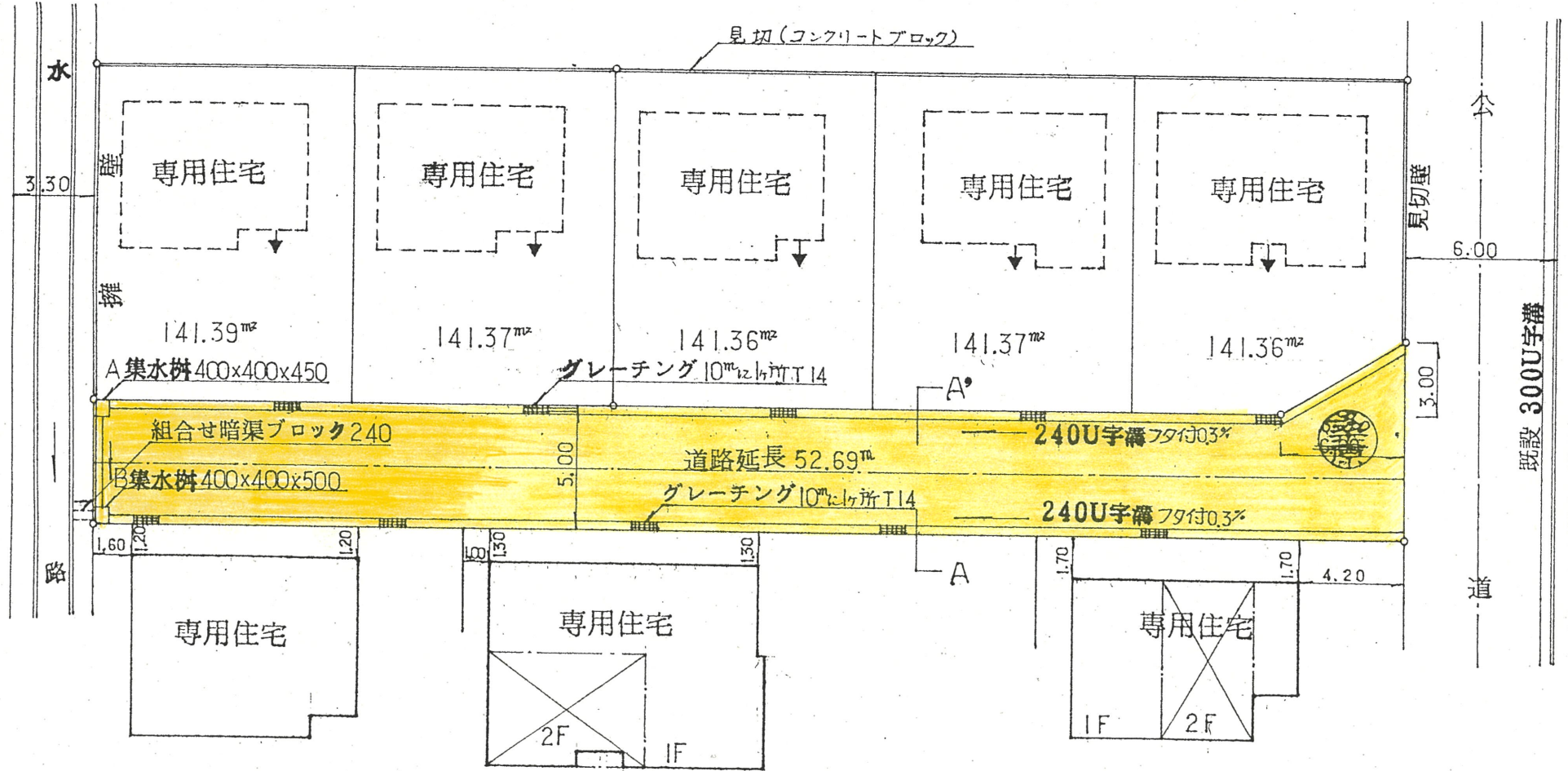


道路位置指定図	指定番号	59-21
市野町 地内	指定年月日	S60. 1.28

2 断面図



A~A' 断面図 1:50



造成総面積 977.33㎡

公図写図 1:500

