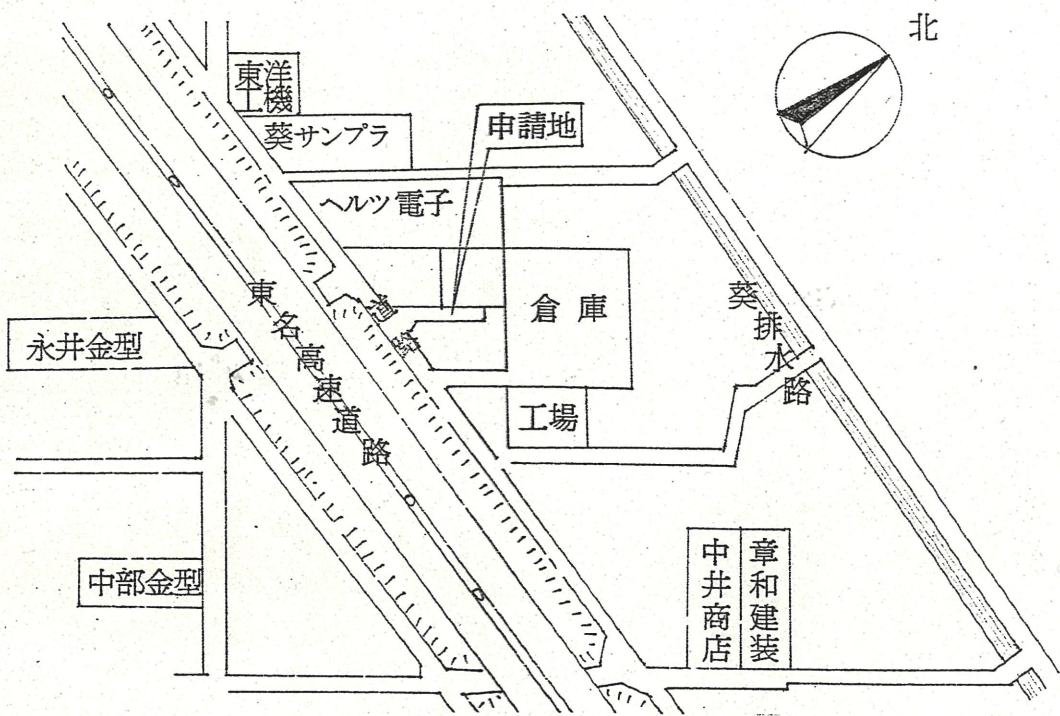
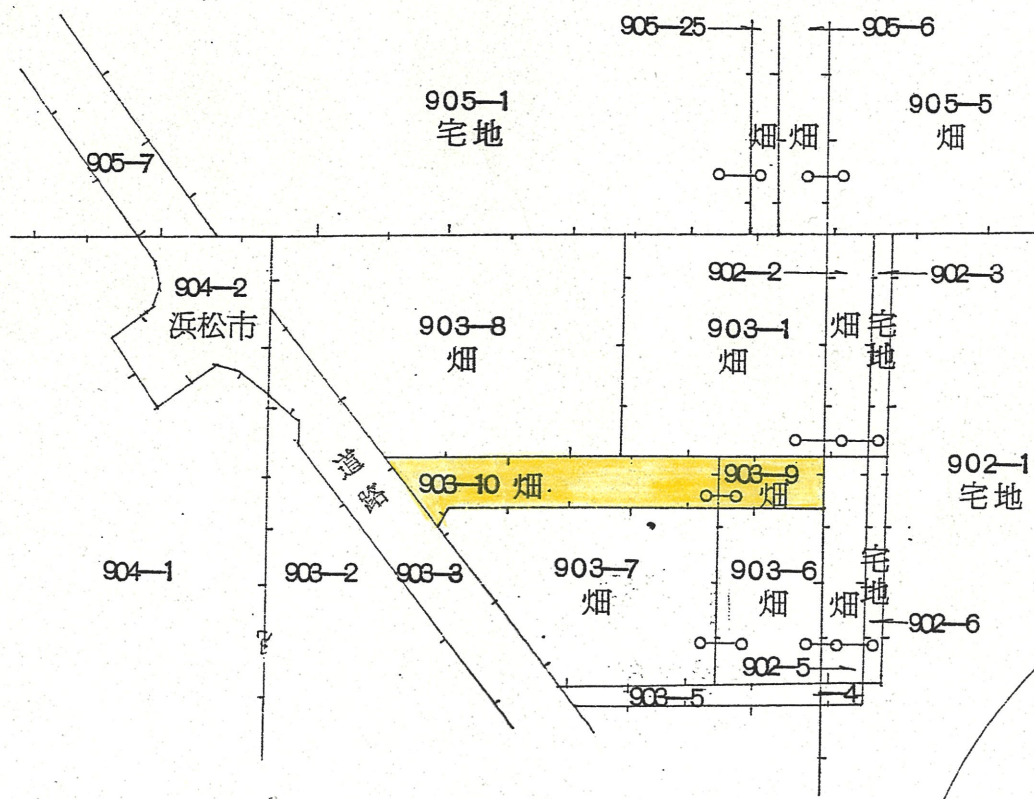
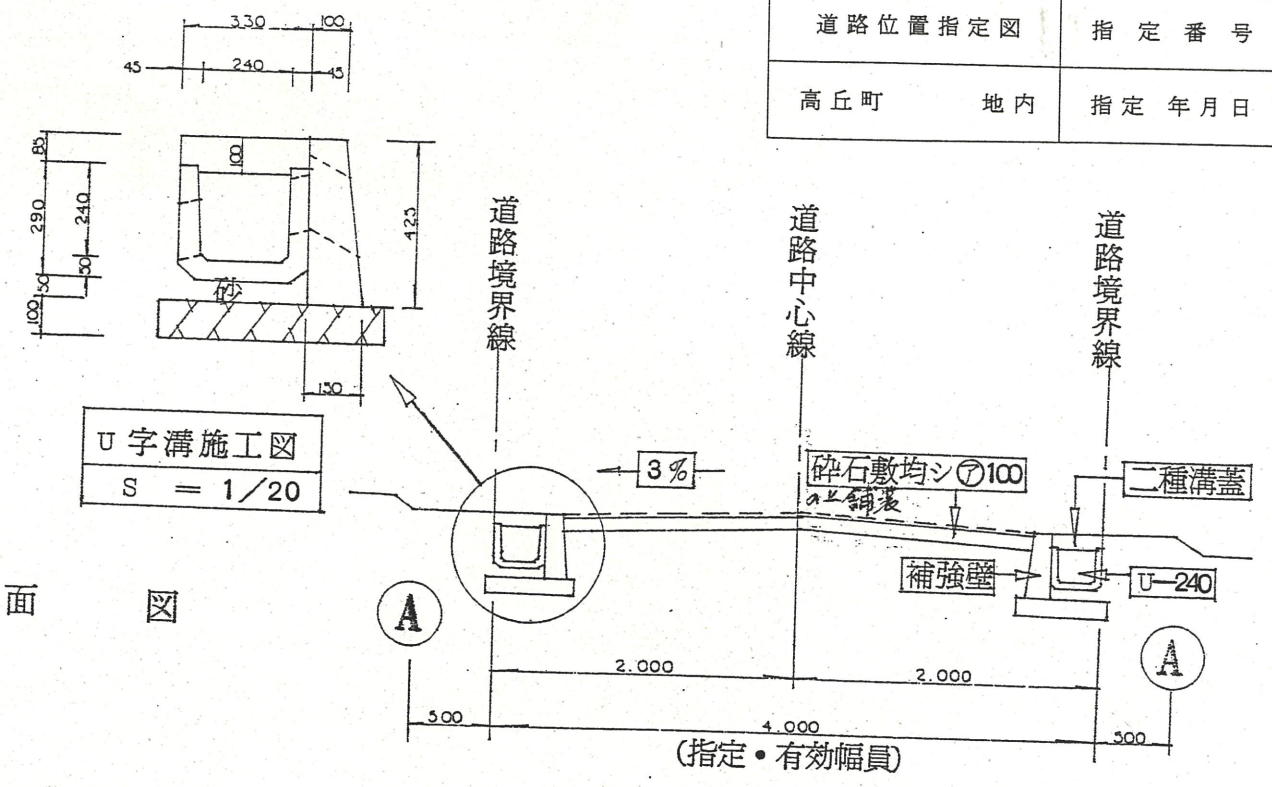


1 附近見取図

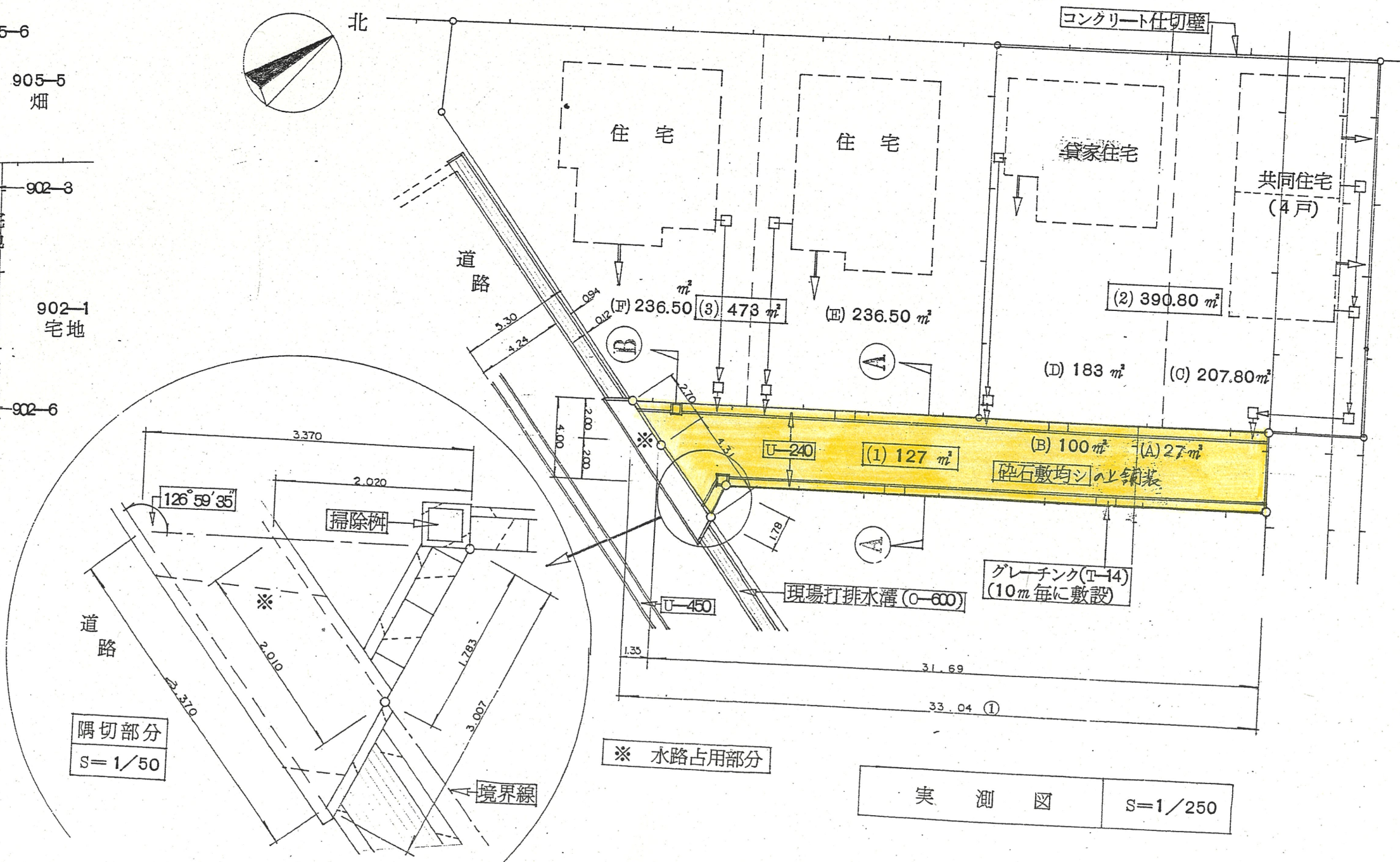


道路位置指定図	指定番号	60-9
高丘町 地内	指定年月日	S60.11.21

2 断面図
S = 1/50



公 図 写 S = 1/600



※ 水路占用部分

実 測 図 S = 1/250