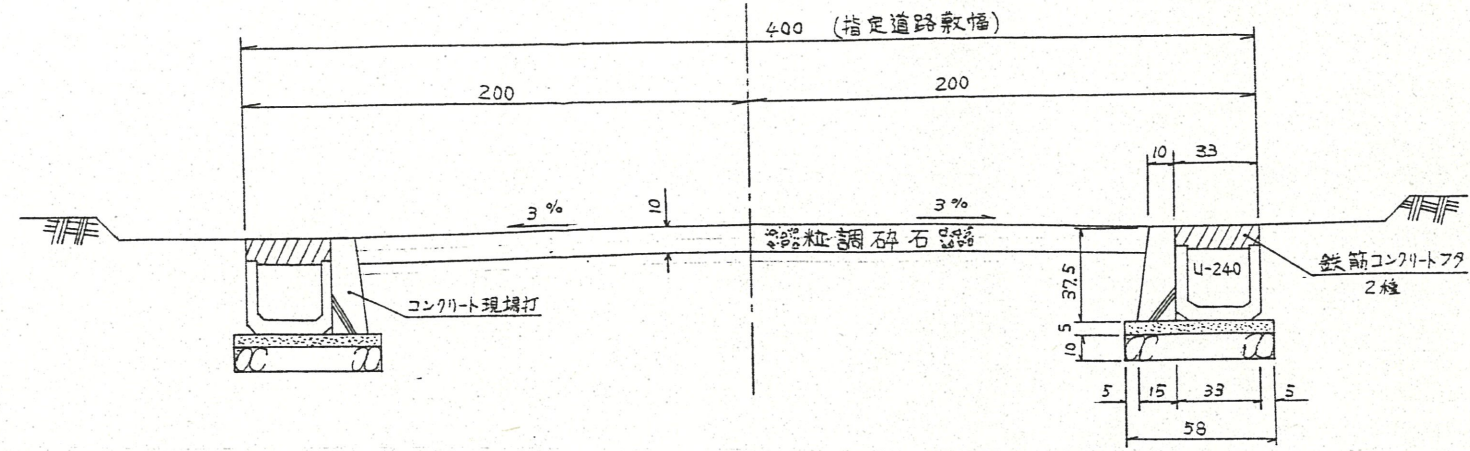


# 2 断面図

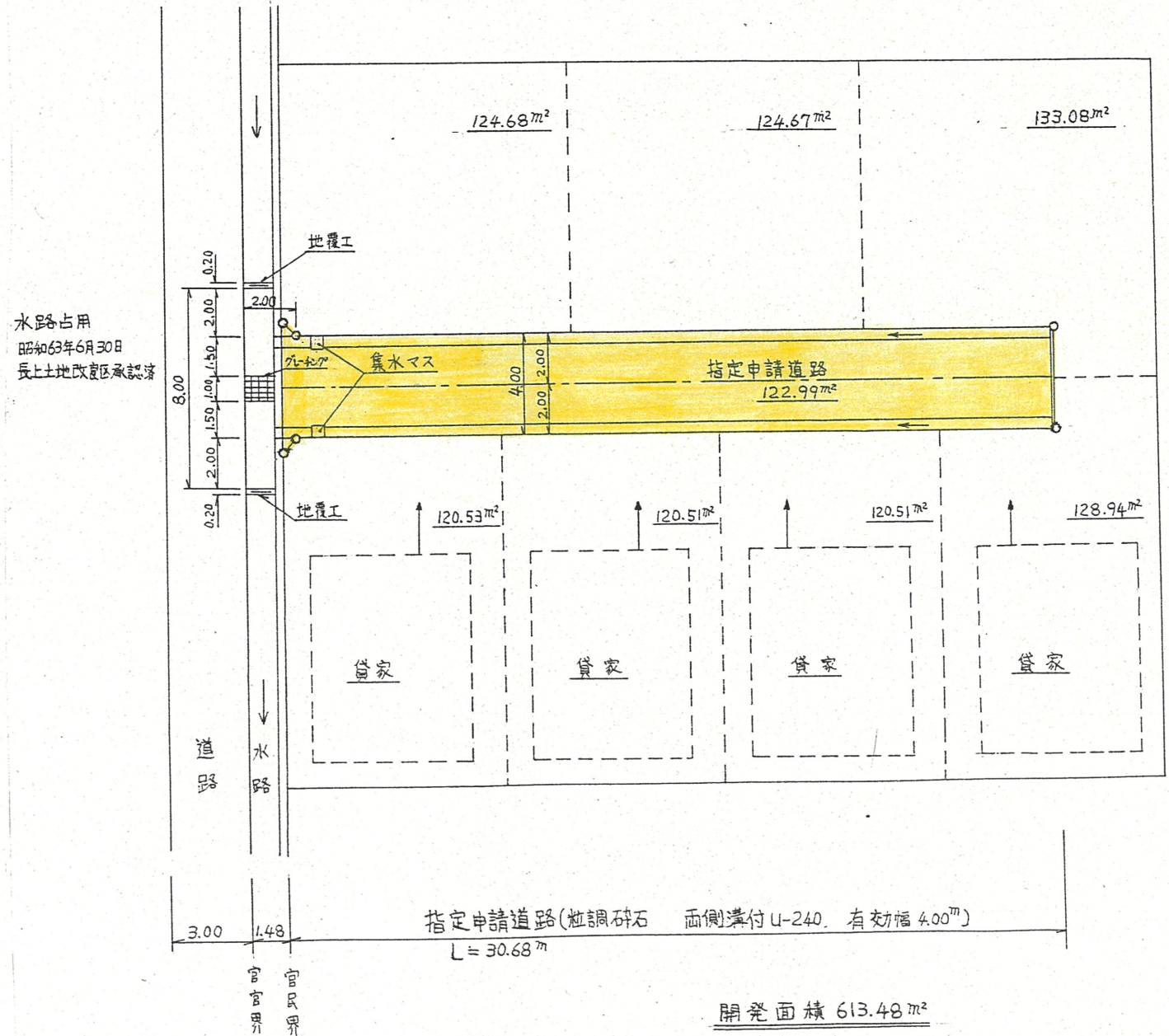
1:30

道路位置指定図	指定番号	63-10
天王町 地内	指定年月日	S63. 9.26

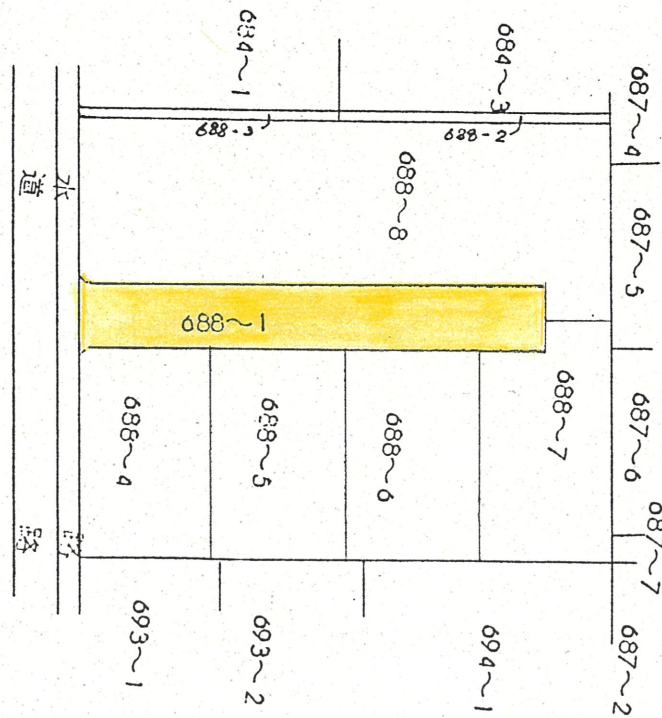
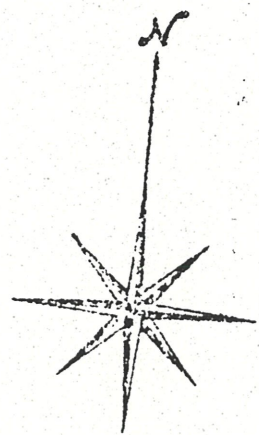
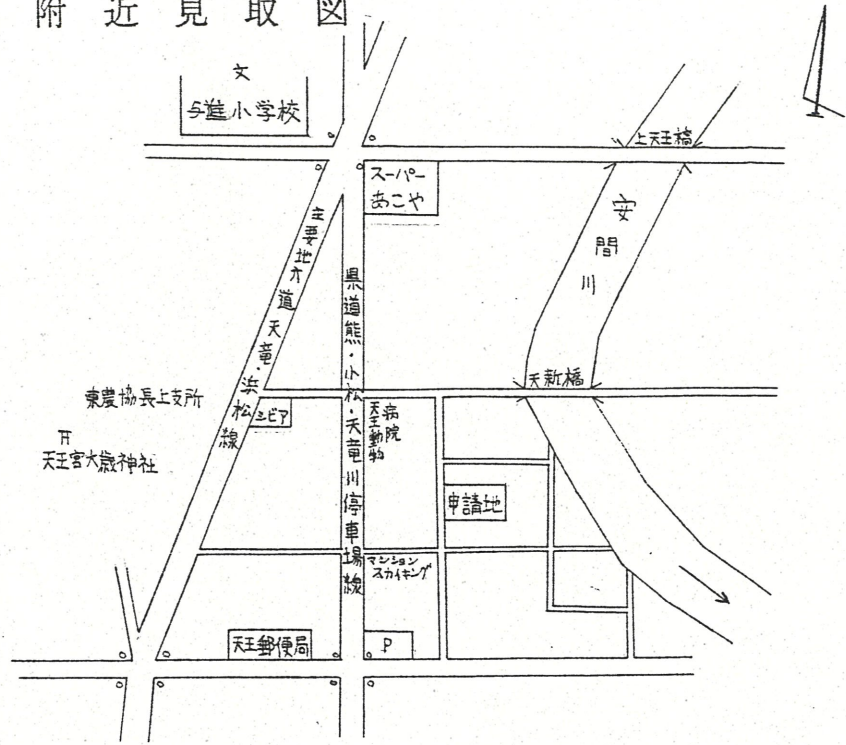


# 実測図

1:250



# 1 附近見取図



1/500

開発面積 613.48m<sup>2</sup>

全体面積 995.91m<sup>2</sup> 内 382.43m<sup>2</sup> は当面駐車場とす