

国道152号関連災害復旧だより

令和5年
8月号

発行元：浜松市 土木部 天竜土木整備事務所

浜松市天竜区二俣町481 電話：053-926-1561
メール：tn-doboku@city.Hamamatsu.shizuoka.jp

●ご不明な点がある方は、発行元へお問い合わせください。

この「国道152号関連災害復旧だより」では天竜区龍山町の国道152号秋葉トンネル周辺の災害復旧状況をお知らせします。

浜松市ホームページでもご覧いただけます



8月31日 木 あさ6時 下記の2箇所を**通行再開**します

① 国道152号（秋葉トンネル北）

152

② 県道 白倉西川線（落合橋西）

361

① 国道152号（秋葉トンネル北）

通行できる時間帯

※8/31以降

あさ6時～よる18時

- 交通誘導員による**片側交互通行**とします
- 夜間(18時～6時)**は**全面通行止め**です

通行規制の内容

以下の管理基準値のいずれかを超過した場合は、**龍山協働センター入口～秋葉トンネル間を全面通行止め**とします

- 連続雨量100mm**（龍山雨量観測所）
- 震度4以上の地震**（天竜区内）
- 斜面上部に設置した**地盤伸縮計による管理基準値**
- 落石センサー作動に伴う**警報音の鳴動時、回転灯作動時**

通行止め時の迂回路について

普通自動車以下は市道天竜鮎釣南線等の迂回路をご利用ください。

※**4トトラック等以上の中型・大型車以上は三遠南信自動車道等**を迂回してください



② 県道 白倉西川線（落合橋西）

今後の予定

追加工事等を施工する予定であり、施工中は通行規制を実施する予定です。規制内容や規制期間につきましては改めてお知らせいたします。

③ 県道 白倉西川線（西川橋西）

引き続き**全面通行止め**となります。白倉峡方面へ通行される際は市道 龍山西川落合線を迂回してください。

通行規制の情報を
お知らせします

※通信料は利用される方の負担となります

X (旧Twitter)



浜松市
防災ホットメール

※登録ページに遷移します



① 国道152号 (秋葉トンネル北)

152
ROUTE

令和5年8月25日現在

法面の危険な土砂や岩塊を撤去した様子
今後、法面の保護をしていきます

佐久間・水窪方面→

② 県道 白倉西川線 (落合橋西)

361
ROUTE

令和5年8月24日現在

白倉峡方面↑

道路と河川の間に
コンクリートの擁壁を
施工している様子
今後、道路下を埋戻して
道路解放します

令和5年8月31日

天竜土木整備事務所

令和4年9月23日～24日の台風15号災害復旧状況について

令和5年8月31日現在の災害復旧に伴う交通規制状況を報告します。

※ No.3（市）天竜仲町山王線（嘯月橋）を除き、復旧工事着手済みです。

No.3（市）天竜仲町山王線（嘯月橋）は、今年度設計を実施中です。

【交通規制実施箇所】

No	路線名	地区	交通規制	規制解除見込
3	（市）天竜仲町山王線（嘯月橋）	二俣町二俣	全面通行止め	未定
4	（市）天竜中道森脇線	山東	全面通行止め	R6年3月末予定
8	（市）天竜上百合里大平線④	横川	全面通行止め	R6年3月末予定
9	（市）天竜上百合里大平線⑤	横川	全面通行止め	R6年3月末予定
12	（市）天竜光明線（佐久②）	佐久	全面通行止め	R6年3月末予定
17	（市）春野胡桃平線（胡桃平）	春野町胡桃平	全面通行止め	R6年3月末予定
21	（国）362号（小石間豊岡）	春野町豊岡	片側交互通行	R6年3月末予定
23	（国）362号（瀬居）	春野町杉	片側交互通行	R6年2月末予定
24	（主）藤枝天竜線（下百合里）	横川	片側交互通行	R6年1月末予定

※ 現場作業状況及び天候等により規制解除見込みは変更となる場合があります。

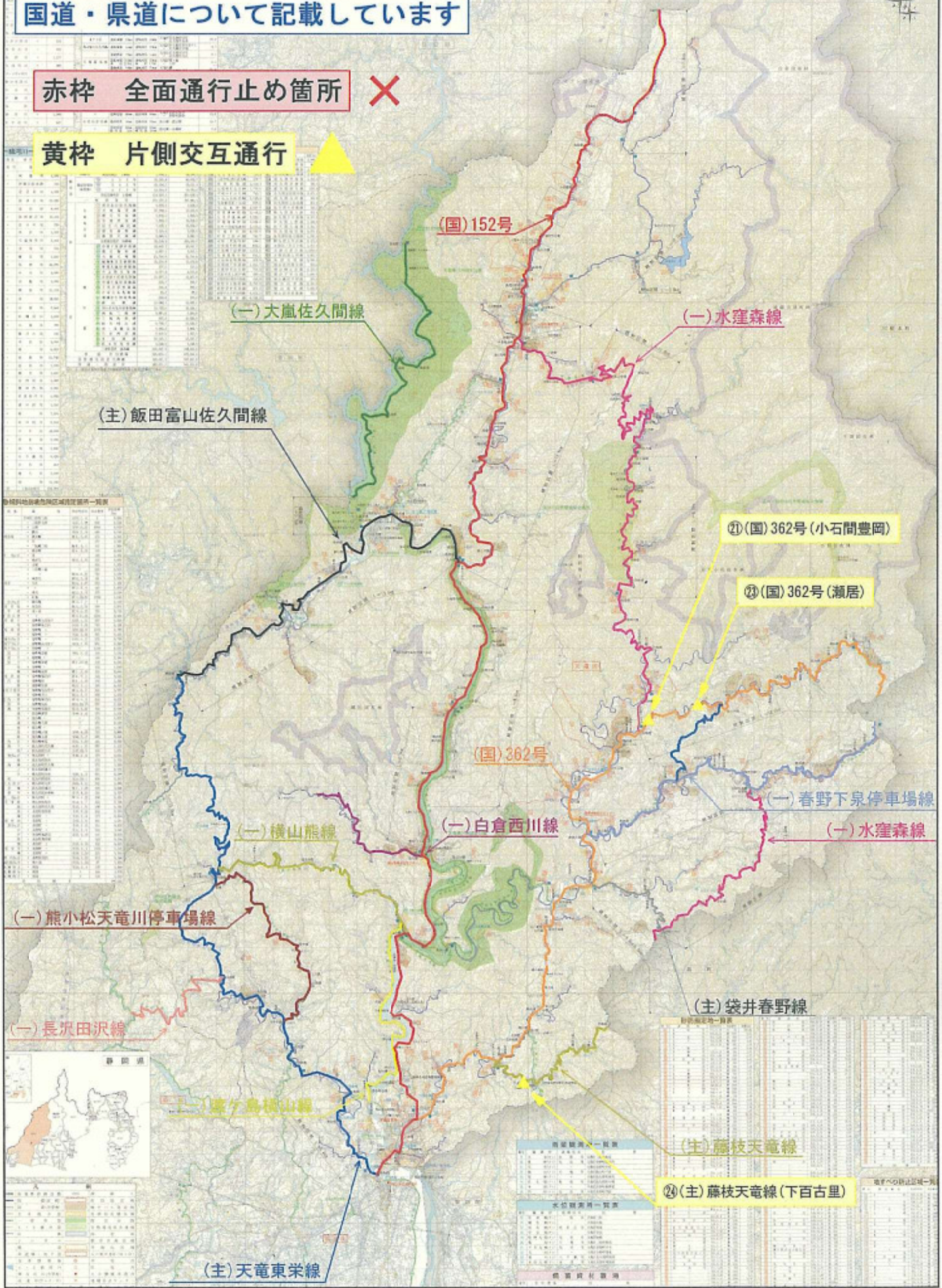
※ 規制解除日は改めてお知らせします。

令和4年9月23日～24日の台風15号災害復旧状況(位置図)

国道・県道について記載しています

赤枠 全面通行止め箇所 ✕

黄枠 片側交互通行 ▲



(一)大嵐佐久間線

(一)水窪森線

(主)飯田富山佐久間線

①(国)362号(小石間豊岡)

②(国)362号(瀬居)

(国)362号

(一)春野下泉停車場線

(一)水窪森線

(一)横山熊線

(一)白倉西川線

(一)熊小松天竜川停車場線

(主)袋井春野線

(一)長沢田沢線

(主)藤ヶ島横山線

(主)藤枝天竜線

③(主)藤枝天竜線(下百古里)

(主)天竜東栄線

「この地図の作成にあたっては、国土地理院の地図を参考として、地図内の235平方キロメートルの範囲を適用したものである。(※) 備考 平成22年 第30号」

令和5年6月2日以降の豪雨災害復旧状況について

令和5年8月31日現在の災害復旧に伴う交通規制状況を報告します。

※ 規制解除見込み「未定」箇所は、調査・設計等を進めており、準備が整い次第、工事に着手します。

【交通規制実施箇所】

No	路線名	地区	交通規制	規制解除見込
1	(市)水窪白倉川線	水窪町奥領家	全面通行止め	未定
2	(市)水窪長尾東線	水窪町奥領家	全面通行止め	未定
3	(主)飯田富山佐久間線	佐久間町川上	全面通行止め	未定
5	(市)佐久間浦川半場線	佐久間町半場	全面通行止め	未定
6	(市)佐久間出馬線	佐久間町出馬	片側交互通行	未定
7	(国)152号(秋葉TN北)	龍山町大嶺	全面通行止め	片側交互通行 R5年8月31日解除 ※条件付き
8	(一)白倉西川線(落合橋西)	龍山町西川	全面通行止め	R5年8月31日解除 ※追加工事施工予定あり
9	(一)白倉西川線(西川橋西)	龍山町大嶺	全面通行止め	未定
11	(市)龍山上千代線	龍山町下平山	片側交互通行	R5年11月30日予定
12	(国)362号(川上麦島)	春野町川上	片側交互通行	未定
15	(国)362号(小石間)	春野町杉	片側交互通行	未定
18	(主)袋井春野線②	春野町堀之内	片側交互通行	未定
19	(一)水窪森線(勝坂)	春野町豊岡	大型車通行止め	未定
21	(一)水窪森線(石打)	春野町石打松下	片側交互通行	未定
24	(市)春野中山静修線②	春野町領家	大型車通行止め	未定
26	(主)藤枝天竜線(かまがさわ橋北)	横川	全面通行止め	未定
27	(主)天竜東栄線(大栗安)	大栗安	片側交互通行	未定
28	(主)天竜東栄線(白木)	長沢	全面通行止め	未定
31	(一)熊小松天竜川停車場線①	東藤平	全面通行止め	未定
32	(一)熊小松天竜川停車場線②	東藤平	全面通行止め	未定

No	路線名	地区	交通規制	規制解除見込
33	(一)熊小松天竜川停車場線③	東藤平	全面通行止め	未定
34	(一)長沢田沢線	懐山	中型車以上通行止め	未定
35	(市)天竜高地線	横山町	全面通行止め	未定
36	(市)天竜安蔵北線	横山町	全面通行止め	未定
37	(市)天竜高平石打線	熊	全面通行止め	未定
38	(市)天竜新切丹波野線	大栗安	全面通行止め	未定
39	(市)天竜竹の平線	懐山	全面通行止め	未定
40	(市)天竜杉ノ窪線	長沢	全面通行止め	未定
41	(法外)西藤平37号線	西藤平	全面通行止め	未定
42	(市)天竜両島高金線	上野	全面通行止め	未定
43	(市)天竜平田塩見渡線	渡ヶ島	歩道幅員減少	未定
45	(市)天竜城下皆原線	二俣町二俣	全面通行止め	未定
46	(市)天竜下百古里1号線	横川	全面通行止め	未定
47	(一)横山熊線(大井平)	横山町	片側交互通行	未定
48	(主)飯田富山佐久間線	佐久間町浦川	全面通行止め	未定
49	(市)天竜峯山大井平線	横山町	全面通行止め	未定
51	(市)天竜熊平線	熊	全面通行止め	未定
52	(市)天竜櫛山線	大栗安	全面通行止め	未定
53	(主)天竜東栄線(枇杷橋)	大栗安	片側交互通行	未定
54	(国)362号(瀬居3)	春野町杉	片側交互通行	未定
55	(一)横山熊線(熊)	熊	片側交互通行	未定

※ 現場作業状況及び天候等により規制解除見込みは変更となる場合があります。

※ 規制解除日は改めてお知らせします。

※ こちらの情報については、浜松市 HP でご確認頂けます。

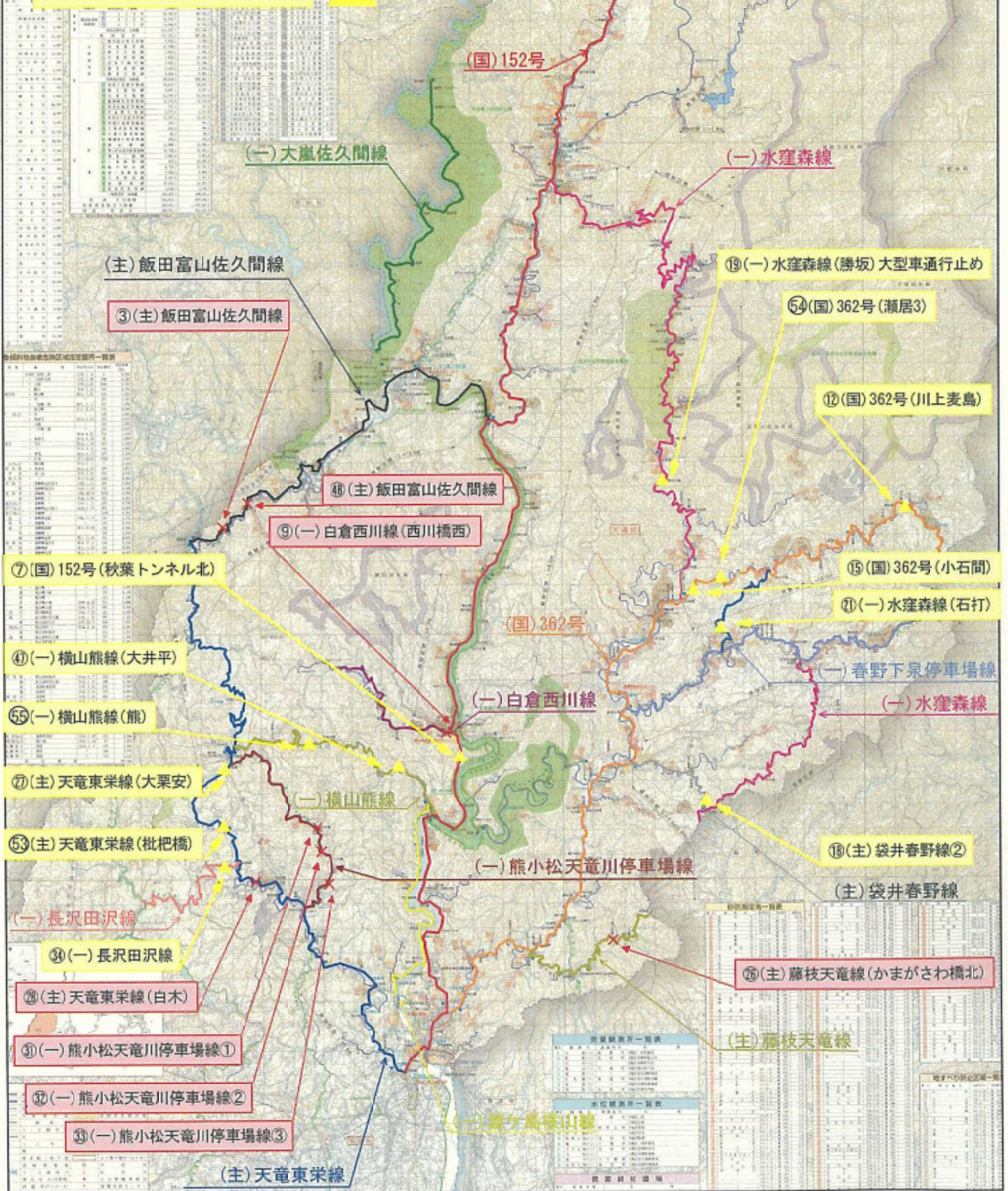


令和5年6月2日以降の豪雨災害復旧状況(位置図)

国道・県道について記載しています

赤枠 全面通行止め箇所 **×**

黄枠 片側交互通行 **▲**



この地図は、国土交通省の委託を受けて、国土院が作成したデータに基づいて作成されたものであり、国土院の責任において提供されています。© 2023 国土院

～浜松市土木部天竜土木整備事務所よりお知らせ～

お問い合わせ先 天竜土木整備事務所 電話：053-926-1561

メール：tn-doboku@city.hamamatsu.shizuoka.jp


◆ 通行止め情報はX(旧 Twitter)、防災ホットメール等でお知らせします

※1 通信料は利用される方の負担となります。


※2 防災ホットメールは、必要な「地域情報」が配信されるよう設定してください。



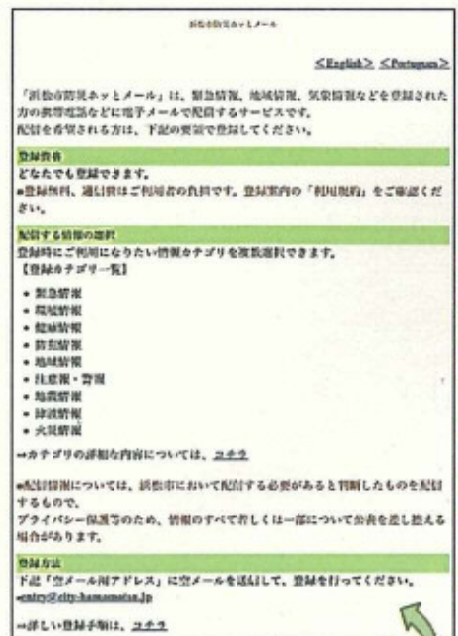
X(旧 Twitter)



OX(旧 Twitter 表示)



○配信メール例



○浜松市防災ホットメール登録ページ

浜松市防災ホットメール



◆ 道路通行規制については、浜松市防災マップ内でもご確認頂けます

浜松市防災マップでご覧頂けます

この URL からアクセスできます

<https://hamabosai.maps>

検索



◆ 道路通行規制に伴う迂回路については、浜松市 HP でご確認頂けます

浜松市 HP でご覧頂けます

