

令和元年度（12月） 第9回浜北区協議会 次第

日時：令和元年12月26日（木）午後1時30分から

会場：浜北区役所 大会議室（なゆた・浜北3階）

1 開 会

2 議 事

(1) 地域課題について

3 その他

(1) その他

(2) 次回開催日程について

4 閉 会

浜松市浜北区協議会委員視察研修

- 1 日 程 11月21日(木)
- 2 交通手段 中型バス(乗務員を含む)
- 3 目 的 浜北区協議会委員の見聞を広めるため、また浜北区の区政運営方針策定の参考にするために浜北区内の施設、道路等の視察研修を行うもの。
- 4 参加人数 最大25人(浜松市浜北区協議会委員20人、区役所事務職員5人)
- 5 経 路 視察先:浜北区内
 - ① 貴布祢中央線 ②高橋周辺 ③浜名協働センター附設体育館 ④雷神橋
 - ⑤サーラグリーンフィールド ⑥万葉の森公園 ⑦あらたまの湯 ⑧浜北斎場
 - ⑨中央北區画整理事業予定地 ⑩美菌線 ⑪天竜浜松線 ⑫浜北区役所跡地

・16時30分(予定) 浜北区役所(駅前ロータリー)到着・解散

・都合により経路を変更する場合があります。

浜松市浜北区協議会委員視察研修 視察先の概要

<p>5 サラグリーン フィールド (浜北平 口サッカー場)</p>	<p>供用開始：平成25年4月 面積：サッカー場7,140㎡ スポーツ広場10,880㎡ 設備：スタンド棟 (屋根付き) 1,029席 (内車いす 用9席) 照明灯4基 種目：陸上400mトラック (クレー4コース分) フッ トサル等 設備：照明灯8基 <管理棟>面積214.8㎡ (1階床面積130.8㎡ 2階84 ㎡) 設備：選手控室、審判室、医務室、大会本部室兼会 議室 等</p>	 
<p>6 万葉の森公園</p>	<p>開園：平成4年4月11日 敷地面積：約23,000㎡ 主な施設：万葉植物300余種、約6,500本、万葉資料 館、万葉亭、伎倍の工房 築地塀、門、四阿 (2 棟)、曲水庭園、つばき園、檜の森、伎倍の茶屋、 万葉四季の花園、多目的広場</p>	 
<p>7 あらたまの湯</p>	<p>供用開始：平成19年4月1日 構造：鉄筋コンクリート造一部鉄骨造及び木造 平 屋建 面積：敷地面積21,101.66㎡ 建築面積2,476.79㎡ 延床面積2,079.66 設備：<浴室棟>内湯、水風呂、露天風呂、タワー サウナ、貸切風呂、脱衣室、パウダールーム、待合 ラウンジ、救護室 <管理休憩棟>休憩コーナー、厨房、お土産コー ナー、事務室、フロント、トイレ、多目的室 <外部>物産店、外部トイレ、温泉スタンド、足 湯、駐車場 オープン以来12年が経過し、施設設備の経年劣化等 による故障などが発生している。</p>	 

浜松市浜北区協議会委員視察研修 視察先の概要

No.	視察場所	施設等の概要	現場写真
1	市道浜北貴布祢中央線	<p>浜北駅から商業施設（プレ葉ウォーク浜北）へ通じる道路。一部区間は道路幅員が狭いため、歩道が設置されていない。 令和元年度8月1日には、地元自治会から、道路拡幅についての要望書が提出されている。</p>	
2	高橋（たかばし）周辺	<p>馬込川に接しており、大雨が降ると支流の矢作（やはぎ）川と小林川に水が流れず、氾濫する恐れがある。</p>	 
3	浜名協働センター附設体育館	<p>建築日：昭和62年2月1日 延床面積：1,119.60㎡ 全面収容数280名 駐車台数：23台（おもいやり駐車場2台を含む） 利用種目：バレーボール、バスケットボール、バドミントン、卓球等 ※テニス、フットサルは不可。 浜名中学校が移転し、旧校舎は解体されたが、体育館は浜名協働センターの附設体育館として平成31年4月1日より供用開始。</p>	
4	雷神橋（県道細江浜北線）	<p>都田地区の工業団地建設に伴い、交通量増加が予想されているが、国道152号から県道熊小松天竜川停車場線までの区間は、交差点部に右折帯がないことや、歩道が設置されていないことから、地元から交通安全対策を求められている。雷神橋周辺は、特に幅員が狭く、歩行者、自転車の安全な通行が困難な状況であり、地元自治会から、歩行者の安全確保について、強い要望がある。</p>	

浜松市浜北区協議会委員視察研修 視察先の概要

8	浜北斎場	<p>業務開始日：平成17年10月4日 構造：鉄筋コンクリート造 平屋建（一部鉄骨造2階建） 面積：敷地面積14,094㎡ 建築面積1,808.39㎡ 延床面積 1,869.62㎡ 設備：火葬炉4基、動物炉1基 告別室1室、収骨室1室 炉前ホール、待合室4室 待合ホール、事務室等</p>	
9	中央北区画整理事業予定地	<p>当地区は浜北区の中央に位置し、地理的に恵まれた地区であるが、道路等の都市的基盤施設が未整備であるため有効な土地利用ができず、市街化の進行が遅れている。</p>	
10	都市計画道路美茵線	<p>都市計画道路美茵線は、寺島から本沢合までの延長3,270m、幅員16mの補助幹線道である。 西美茵地内の未整備区間850mのうち、南側350m区間で事業を実施している。未整備区間の北側・南側は、すでに供用開始しており、早急な整備が求められている。</p>	
11	主要地方道天竜浜松線	<p>主要地方道天竜浜松線は、東名と新東名を結ぶ主要な幹線道路である。未整備区間4.4kmのうち、早期に事業効果が発現できる寺島地内（960m）の整備を優先して進め、29年度に供用開始。 第2～3工区は、現道がない区間のため、事業途中で事業効果を発現することが難しい。</p>	
12	浜北区役所跡地	<p>旧浜北市役所時代から合併後は浜北区役所庁舎として平成28年10月10日まで使用していた。 平成30年6月29日に解体工事が完了。現在は売却に向けて検討中。</p>	

市民文教委員会

市民部スポーツ振興課

浜北平口サッカー場スポーツ広場の供用開始について

1 内容

浜北平口サッカー場スポーツ広場の人工芝設置工事が完了するため、施設を再開するもの。

本工事において、インフィールドは人工芝のサッカー場(105m×68m)。アウトフィールドは人工芝2レーンの400mトラック及び合成ゴムシート2レーンの短距離走路(120m)。さらにその外側には、全国的にも珍しい人工芝のクロスカントリーコース(450m)を整備した。

2 供用開始日

令和元年 12 月 22 日 (日)

☞ 前日の 12 月 21 日(土)には、オープニングイベントを予定。

☞

3 市民への周知及び施設予約について

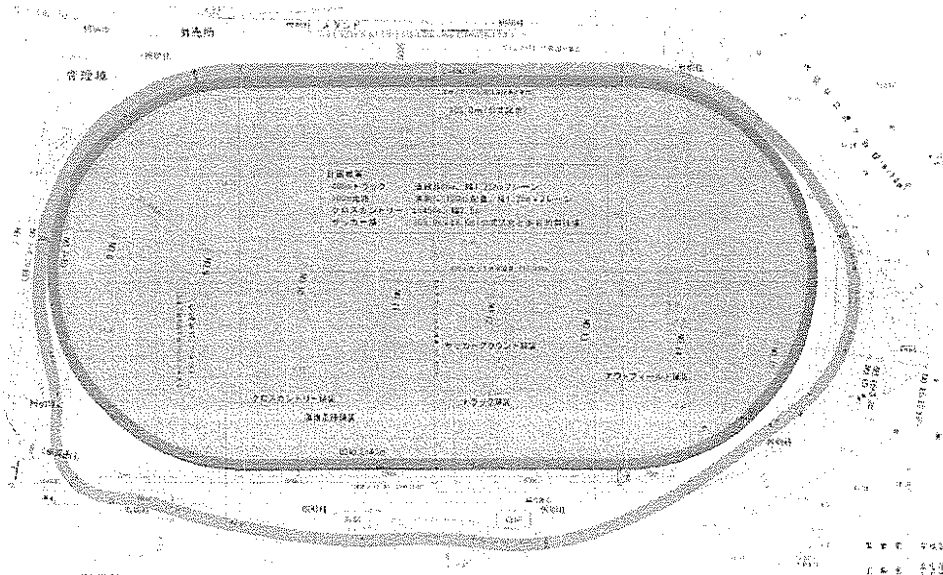
☞ まつぼっくり(浜松市スポーツ・文化施設予約システム)、施設ホームページ、施設におけるお知らせ掲示を通じて周知。

☞ 施設予約については下記のとおり。

利用時期	予約受付開始日	備考
令和元年 12 月 22 日～ 令和 2 年 10 月 31 日	10 月 19 日 13 時～より 浜北総合体育館 第 3 会議室 にて調整会を実施	調整会実施後については 浜北総合体育館 窓口 にて随時予約受付
令和 2 年 11 月 1 日～	利用日の 12 ヶ月前の初日より 浜北総合体育館 窓口 にて随時受付	

4 その他

☞ 浜松市運動広場条例は、平成 30 年度 5 月議会において改正済み。



令和元年11月21日
市民部市民生活課
浜北区区民生活課

浜松市浜北斎場拡張整備事業について

将来の火葬体数に対応する安定した火葬炉整備と利用圏のバランスを考慮して策定された「浜松市斎場再編・整備方針」に基づき、拡張整備工事を行うものです。
(火葬炉数を現在の5基から9基とし、併せて待合室等も増設します)

【拡張整備内容】

	既存施設分	拡張施設分	備 考
延べ面積	1,833.78 m ²	約 1,890 m ²	
構 造	鉄筋コンクリート造（一部鉄骨造） 2階建	鉄筋コンクリート造（一部鉄骨造） 3階建	
火葬炉数	5基※	4基	※うち1基は、平成30年度内に新規整備済（供用中）
内 容	・待合室（4室） ・拾骨室（1室） ・告別室（1室）※ ・事務室、トイレ等	・待合室（5室） ・拾骨室兼告別室（2室） ・授乳室、更衣室 トイレ等	※既存告別室の照明を増設し、拾骨室として使用します。

【建物拡張工事期間】

令和元年11月から令和3年2月末まで

【主な工事内容】

《現在》

- ① 柩搬入口の拡張工事：令和元年11月～令和2年2月末（予定）
- ② 中庭への渡り廊下の拡張工事：令和元年11月～令和2年9月末（予定）


《今後》

- ③ 斎場本体建物の拡張工事：令和2年1月から～令和3年2月末（予定）
- ④ 風除室の拡張工事：令和2年3月～令和2年6月末（予定）

【工事施工者】

鈴木・竹下・松川・つばい特定建設工事共同企業体
代表者 株式会社鈴木組

【拡張工事後の外観イメージ】（現時点における予定です）



《拡張建物内容》

- ・斎場本体建物
- ・風除室
- ・棺搬入口
- ・渡り廊下

【お願い】

- 令和元年11月からの施設の拡張工事に伴い、施設の利用を一部制限させていただきます。
- 工事期間中は、安全を最優先し、騒音や振動にも出来る限りの注意を払って進めてまいります。一時的に騒音、振動等が生じる場合があります。ご不便をおかけいたしますが、ご理解、ご協力をお願いいたします。

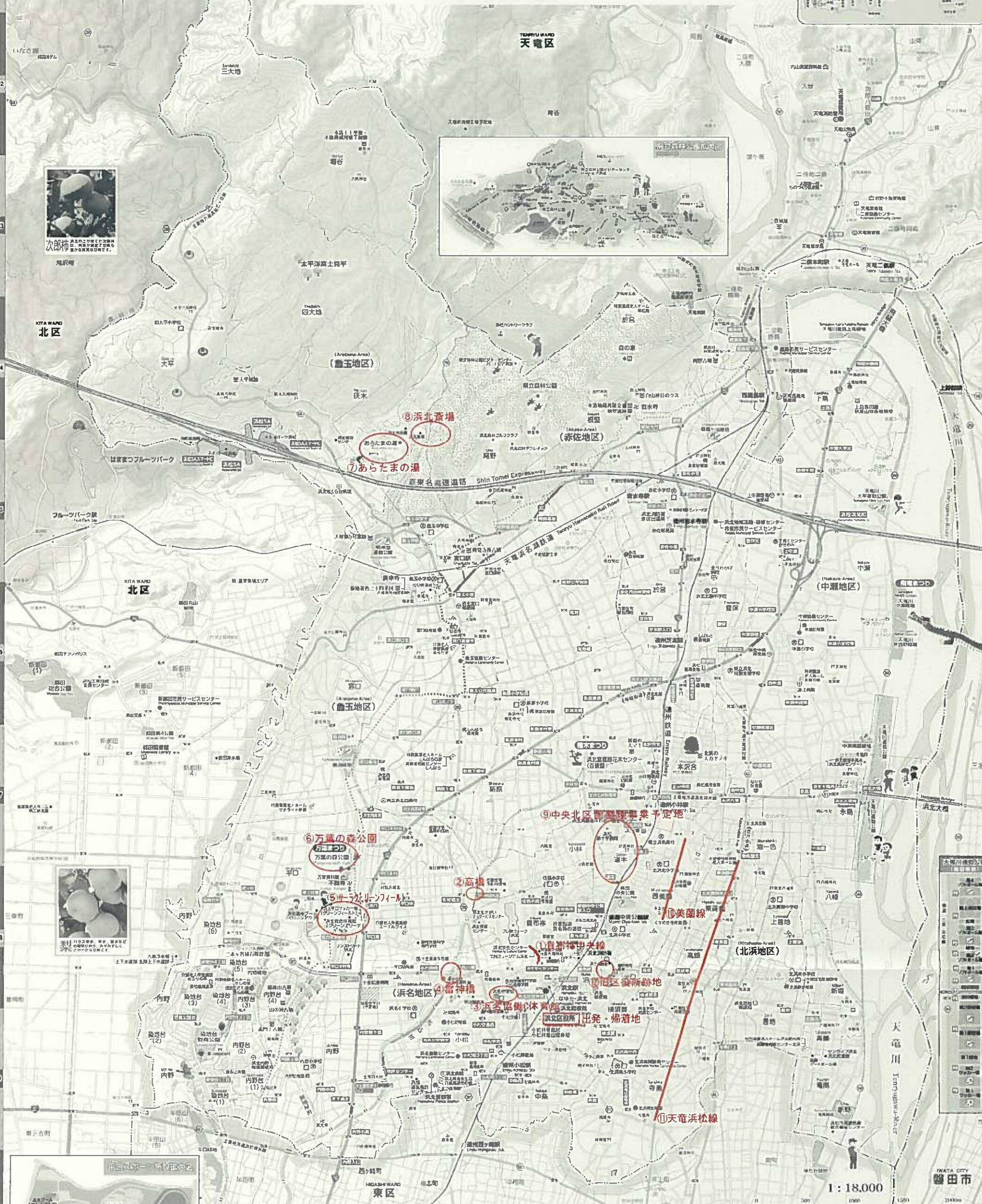
【拡張事業全般に関するお問い合わせ】

浜松市市民部市民生活課 管理調整グループ
電話番号：053-457-2026

【工事に関するお問い合わせ】

浜松市財務部公共建築課 建築企画グループ
電話番号：053-457-2461

区協議会委員視察研修 視察先



凡 例		LEGEND		LEGENDA	
区界線	境界線	境界線	境界線	境界線	境界線
公園	公園	公園	公園	公園	公園
駅	駅	駅	駅	駅	駅
道路	道路	道路	道路	道路	道路
河川	河川	河川	河川	河川	河川
学校	学校	学校	学校	学校	学校
施設	施設	施設	施設	施設	施設
その他	その他	その他	その他	その他	その他

1:18,000



北北北北

北北北北

中央北区画整理事業予定地

■ 事業背景及び目的

当地区は、浜北区のほぼ中央に位置し、都市公園の【美園中央公園】や【北浜北小学校・浜名高校】等の学校、遠州鉄道鉄道線※【遠州小林駅】が近接しており立地的に恵まれた地区である。

地区内には【浜北高齢者ふれあい福祉センター】、隣接西側には平成19年開業の【浜松赤十字病院】など地域の核となる施設がある。

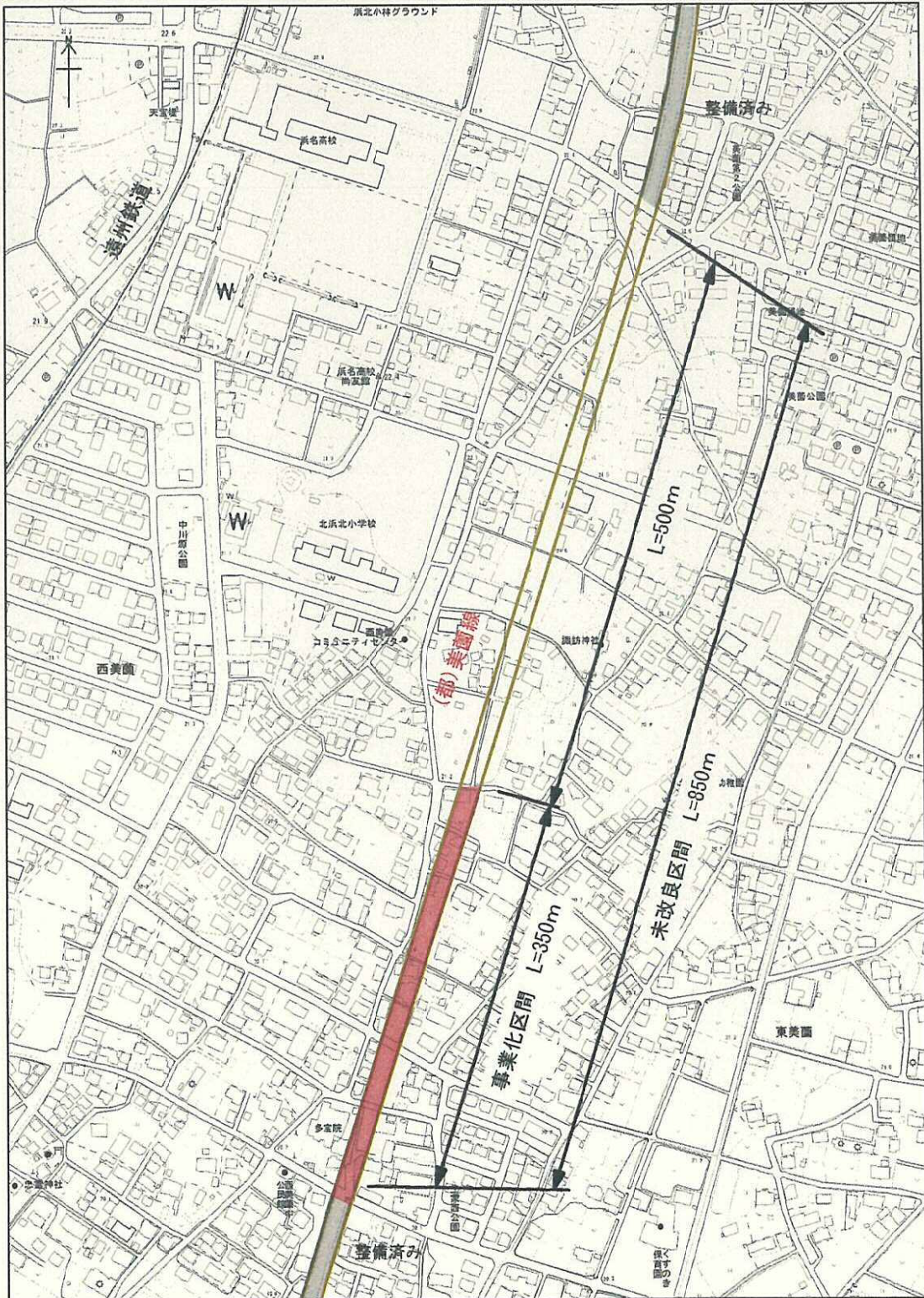
このため、これら核となる施設を中心に、広域的かつ地域住民の福祉・医療の充実と、地区の効率的な土地利用と生活環境の向上を目的に、土地区画整理事業による都市基盤施設整備が求められている。



美茵線

【現状】

都市計画道路_美茵線は、寺島から本沢合までの延長 3,270m、幅員 16mの補助幹線道である。
西美茵地内の未整備区間 850m のうち、南側 350m 区間で事業を実施している。



天竜浜松線

【現状】

主要地方道天竜浜松線は、東名と新東名を結ぶ主要な幹線道路である。未整備区間 4.4 kmのうち、早期に事業効果が発現できる寺島地内（960m）の整備を優先して進め、29年度に供用開始した。

