地 積 計 算 簿

大字： 上島３丁目　　字：　　地番： 2901

精度区分　甲二　　地目： 宅地

所有者：　　住所：

図面番号： S³43-1

筆界未定：

一筆略図

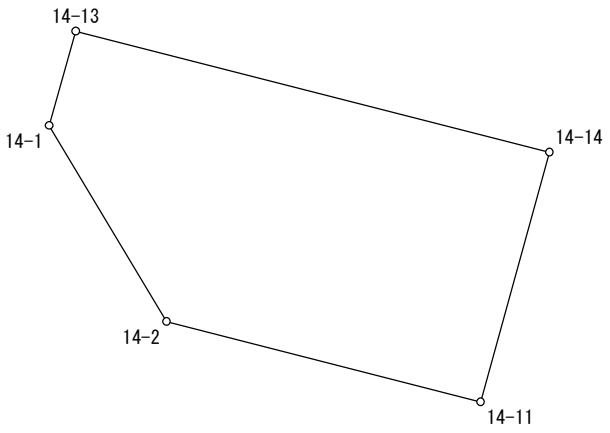

SCALE = 1 / 100

Ｎｏ．	図面番号	点番	点名	Ｘ	Ｙ	距離	方向角
1	S³43-1	253	14-1	-139512.932	-69141.772	1.294	15-41-17
2		264	14-13	-139511.686	-69141.422	6.447	104-20-05
3		277	14-14	-139513.283	-69135.176	3.416	195-24-03
4		263	14-11	-139516.576	-69136.083	4.275	284-20-05
5		254	14-2	-139515.518	-69140.225	3.013	329-06-40
1		253	14-1	-139512.932	-69141.772		

面積＝　19 .7274685

坪数＝　5 .96

地 積 計 算 簿

大字： 上島３丁目　　字：　　地番： 2902

精度区分　甲二　　地目： 宅地

所有者：　　住所：

図面番号： S³33-3　S³33-4　S³43-1

筆界未定：

一筆略図

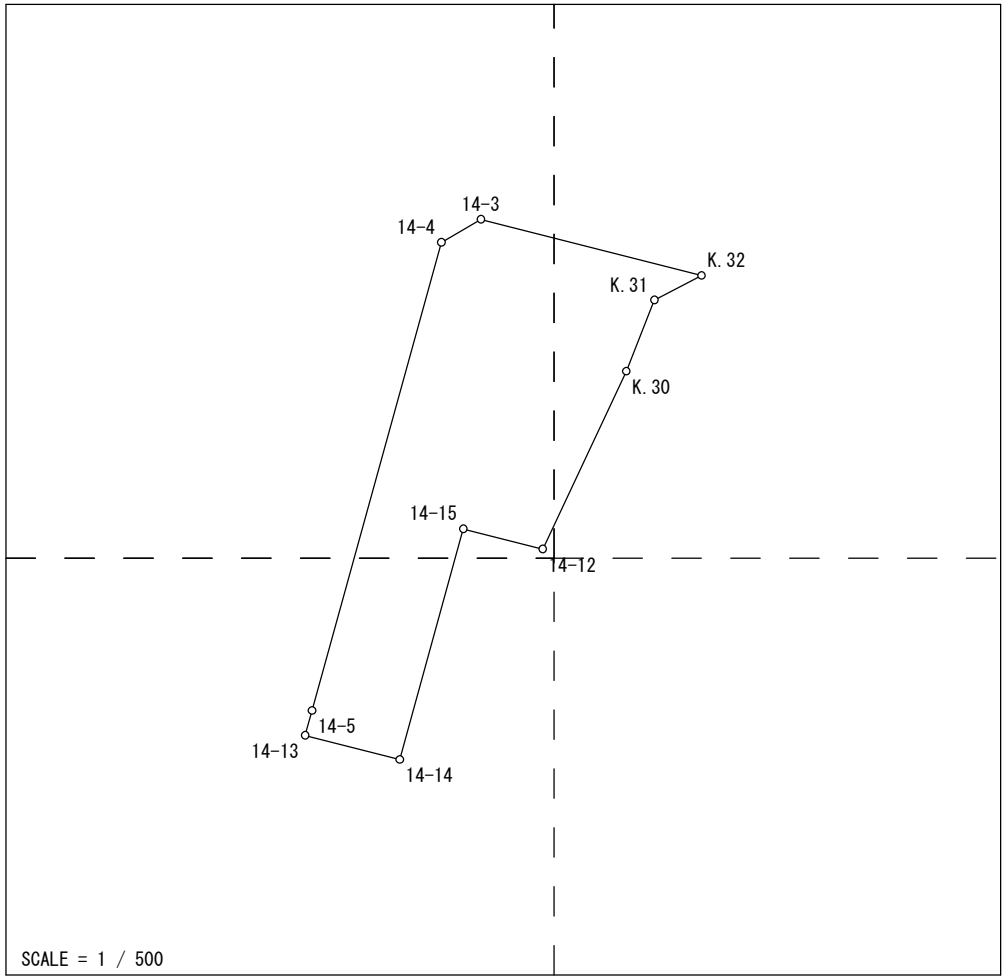

Ｎｏ．	図面番号	点番	点名	X	Y	距離	方向角
1	S³43-1	264	14-13	-139511.686	-69141.422	1.701	15-41-17
2		252	14-5	-139510.048	-69140.962	32.037	15-26-02
3	S³33-3	256	14-4	-139479.166	-69132.436	3.016	59-54-57
4		257	14-3	-139477.654	-69129.826	15.015	104-17-50
5	S³33-4	258	K.32	-139481.362	-69115.276	3.507	242-34-48
6		259	K.31	-139482.977	-69118.389	5.041	201-29-52
7		262	K.30	-139487.667	-69120.236	12.962	205-11-25
8	S³33-3	260	14-12	-139499.396	-69125.753	5.398	284-13-01
9		276	14-15	-139498.070	-69130.986	15.779	195-24-03
10	S³43-1	277	14-14	-139513.283	-69135.176	6.447	284-20-05
1		264	14-13	-139511.686	-69141.422		

面積＝　372 .3195820
坪数＝　112 .62

地 積 計 算 簿

大字： 上島３丁目　　字：　　地番： 2903

精度区分　甲二　　地目： 宅地

所有者：　　住所：

図面番号： S³33-3　S³43-1

筆界未定：

一筆略図

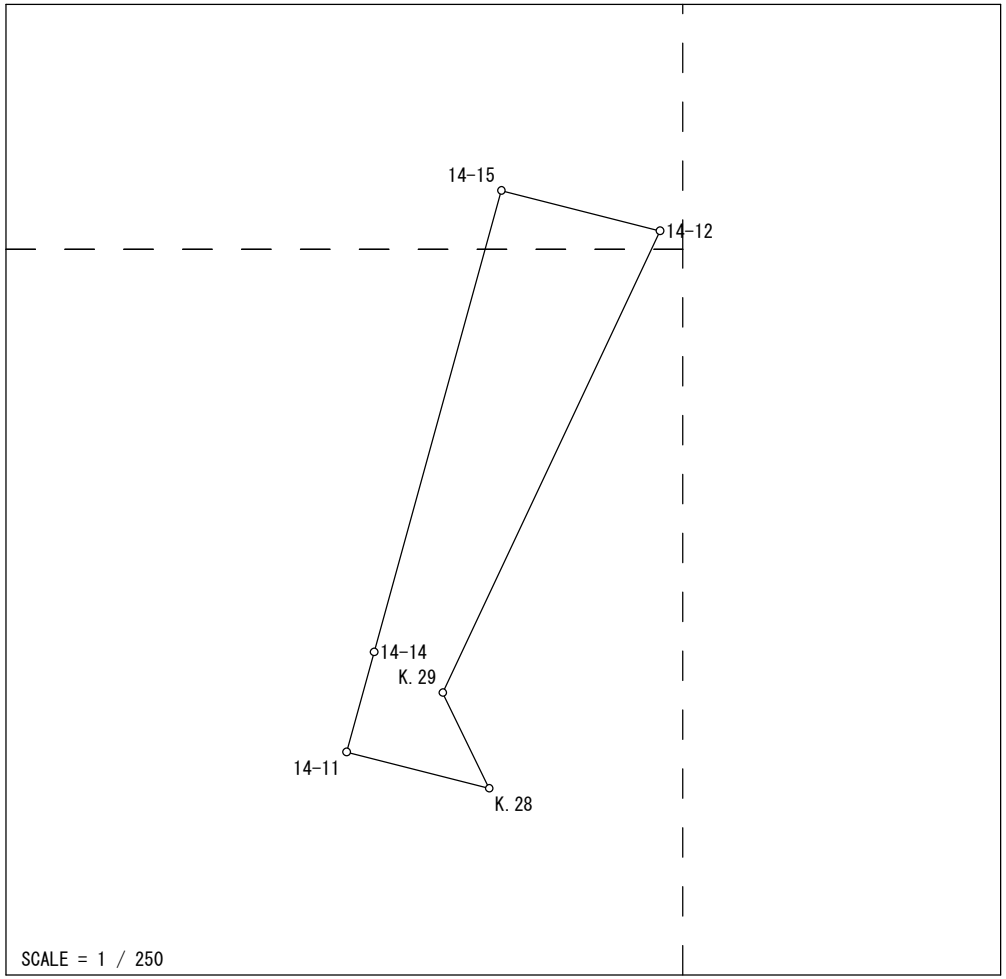

Ｎｏ．	図面番号	点番	点名	Ｘ	Ｙ	距離	方向角
1	S³43-1	277	14-14	-139513.283	-69135.176	15.779	15-24-03
2	S³33-3	276	14-15	-139498.070	-69130.986	5.398	104-13-01
3		260	14-12	-139499.396	-69125.753	16.826	205-11-25
4	S³43-1	261	K.29	-139514.622	-69132.915	3.506	154-08-09
5		255	K.28	-139517.777	-69131.385	4.849	284-20-05
6		263	14-11	-139516.576	-69136.083	3.416	15-24-03
1		277	14-14	-139513.283	-69135.176		

面積＝　75 .4130395
坪数＝　22 .81