地 積 計 算 簿

大字： 上島５丁目　　字：　　地番： 2716

精度区分　甲二　　地目： 宅地

所有者：　　住所：

図面番号： S³23-3

筆界未定：

一筆略図

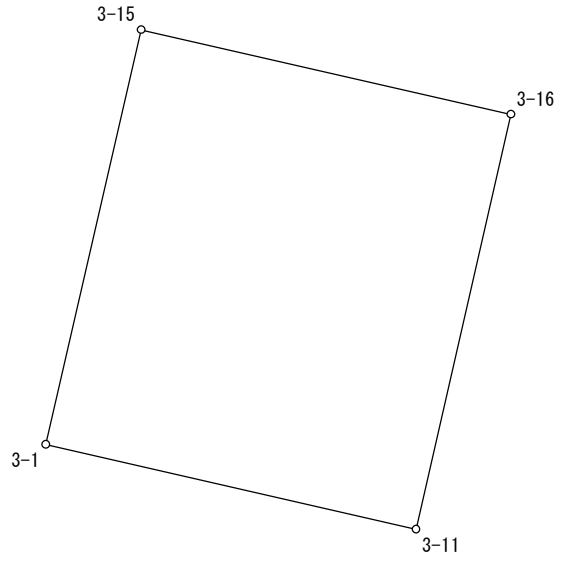

SCALE = 1 / 250

Ｎｏ．	図面番号	点番	点名	X	Y	距離	方向角
1	S³23-3	332	3-15	-139163.623	-69165.813	12.497	102-52-12
2		334	3-16	-139166.407	-69153.630	14.037	192-51-25
3		331	3-11	-139180.092	-69156.753	12.522	282-53-37
4		324	3-1	-139177.298	-69168.959	14.032	12-57-25
1		332	3-15	-139163.623	-69165.813		

面積＝　175 .5628805

坪数＝　53 .10

地 積 計 算 簿

大字： 上島５丁目　　字：　　地番： 2717

精度区分　甲二　　地目： 宅地

所有者：　　住所：

図面番号： S³23-3

筆界未定：

一筆略図

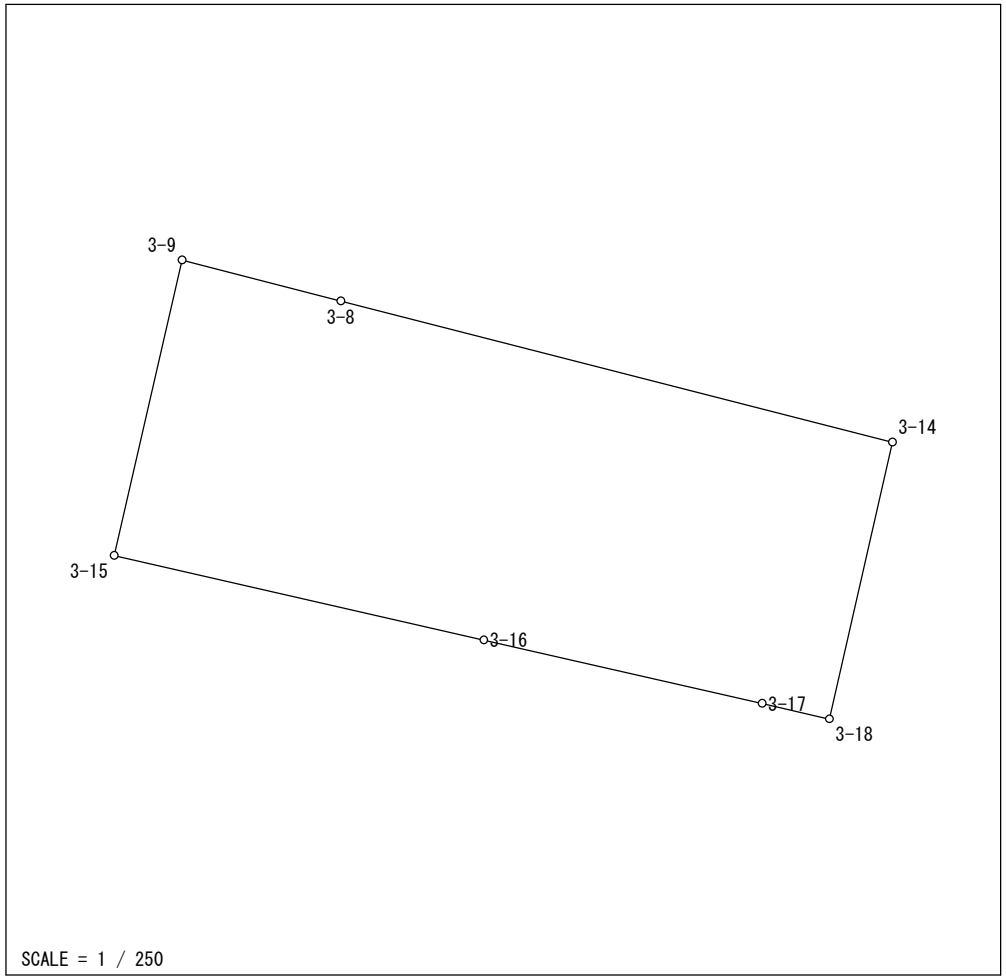

Ｎｏ．	図面番号	点番	点名	Ｘ	Ｙ	距離	方向角
1	S³23-3	338	3-18	-139169.011	-69142.233	2.271	282-52-12
2		337	3-17	-139168.505	-69144.447	9.420	282-52-12
3		334	3-16	-139166.407	-69153.630	12.497	282-52-12
4		332	3-15	-139163.623	-69165.813	9.994	12-57-25
5		322	3-9	-139153.884	-69163.572	5.403	104-26-15
6		323	3-8	-139155.231	-69158.340	18.773	104-21-47
7		335	3-14	-139159.888	-69140.154	9.357	192-50-11
1		338	3-18	-139169.011	-69142.233		

面積＝　233 .8584150
坪数＝　70 .74

地 積 計 算 簿

大字： 上島５丁目　　字：　　地番： 2718

精度区分　甲二　　地目： 宅地

所有者：　　住所：

図面番号： S³23-3

筆界未定：

一筆略図

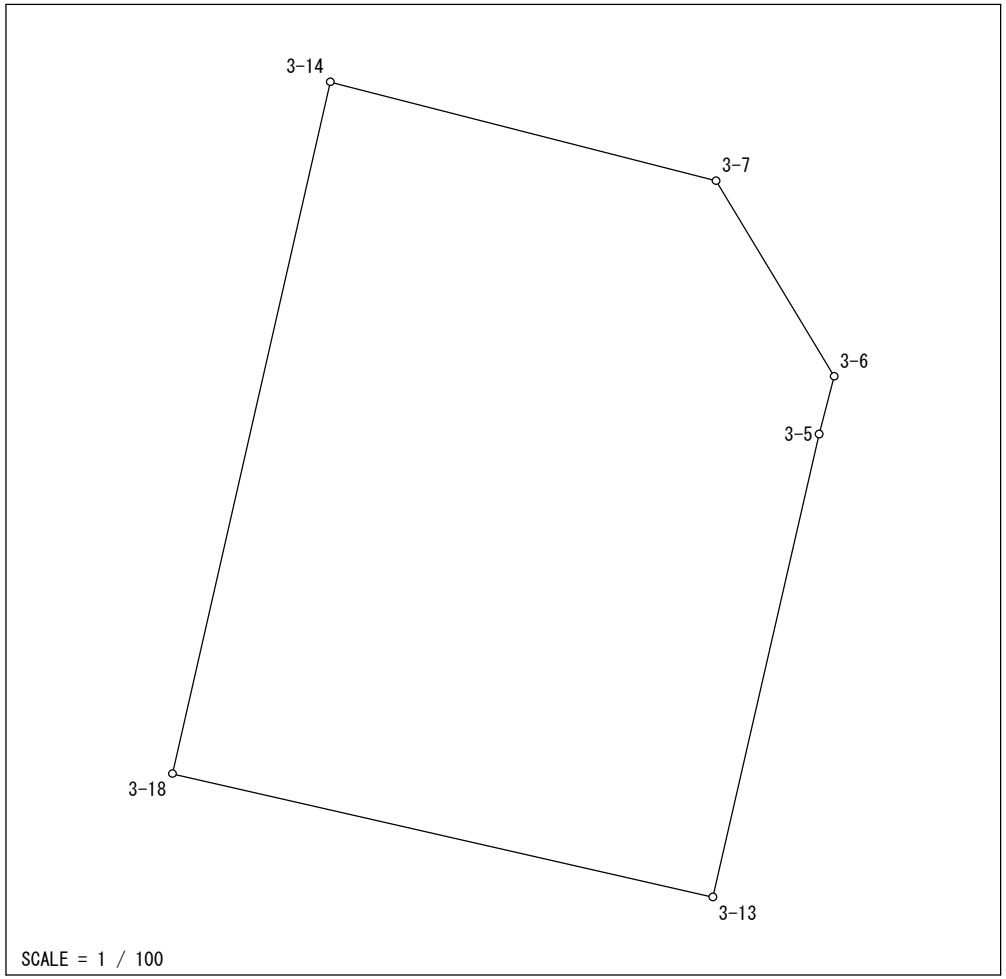

Ｎｏ．	図面番号	点番	点名	Ｘ	Ｙ	距離	方向角
1	S³23-3	330	3-7	-139161.191	-69135.065	3.012	148-55-19
2		329	3-6	-139163.771	-69133.510	0.787	194-29-43
3		328	3-5	-139164.533	-69133.707	6.264	192-54-44
4		333	3-13	-139170.639	-69135.107	7.310	282-52-12
5		338	3-18	-139169.011	-69142.233	9.357	12-50-11
6		335	3-14	-139159.888	-69140.154	5.253	104-21-47
1		330	3-7	-139161.191	-69135.065		

面積＝　65 .5973130

坪数＝　19 .84

地 積 計 算 簿

大字： 上島５丁目　　字：　　地番： 2719

精度区分　甲二　　地目： 宅地

所有者：　　住所：

図面番号： S³23-3

筆界未定：

一筆略図

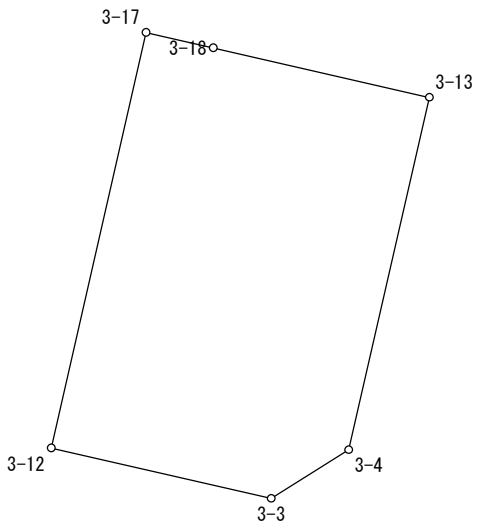

SCALE = 1 / 250

Ｎｏ．	図面番号	点番	点名	Ｘ	Ｙ	距離	方向角
1	S³23-3	327	3-4	-139182.260	-69137.771	3.012	237-52-18
2		326	3-3	-139183.862	-69140.322	7.440	282-56-03
3		336	3-12	-139182.197	-69147.573	14.044	12-51-25
4		337	3-17	-139168.505	-69144.447	2.271	102-52-12
5		338	3-18	-139169.011	-69142.233	7.310	102-52-12
6		333	3-13	-139170.639	-69135.107	11.922	192-54-44
1		327	3-4	-139182.260	-69137.771		

面積＝　132 .2465955
坪数＝　40 .00

地 積 計 算 簿

大字： 上島５丁目　　字：　　地番： 2720

精度区分　甲二　　地目： 宅地

所有者：　　住所：

図面番号： S³23-3

筆界未定：

一筆略図

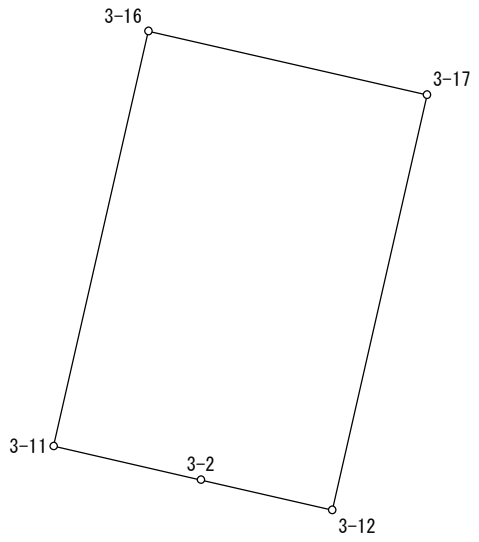

SCALE = 1 / 250

Ｎｏ．	図面番号	点番	点名	X	Y	距離	方向角
1	S³23-3	334	3-16	-139166.407	-69153.630	9.420	102-52-12
2		337	3-17	-139168.505	-69144.447	14.044	192-51-25
3		336	3-12	-139182.197	-69147.573	4.440	282-56-03
4		325	3-2	-139181.203	-69151.900	4.979	282-53-37
5		331	3-11	-139180.092	-69156.753	14.037	12-51-25
1		334	3-16	-139166.407	-69153.630		

面積＝　132 .2388070

坪数＝　40 .00