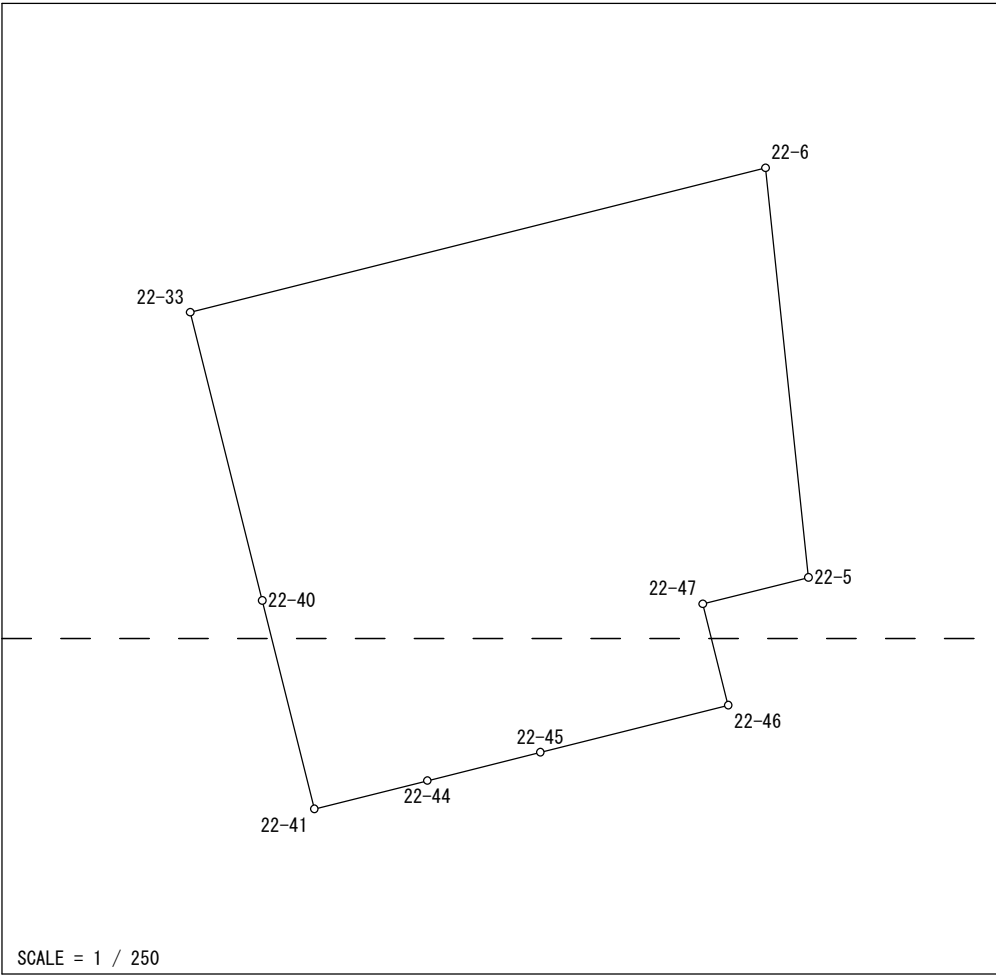


地積計算簿

大字： 寺島町 字： 地番： 1161
 精度区分 甲二 地目： 宅地
 所有者： 住所：
 図面番号： A⁶21-1 A⁶21-3
 筆界未定：

一筆略図



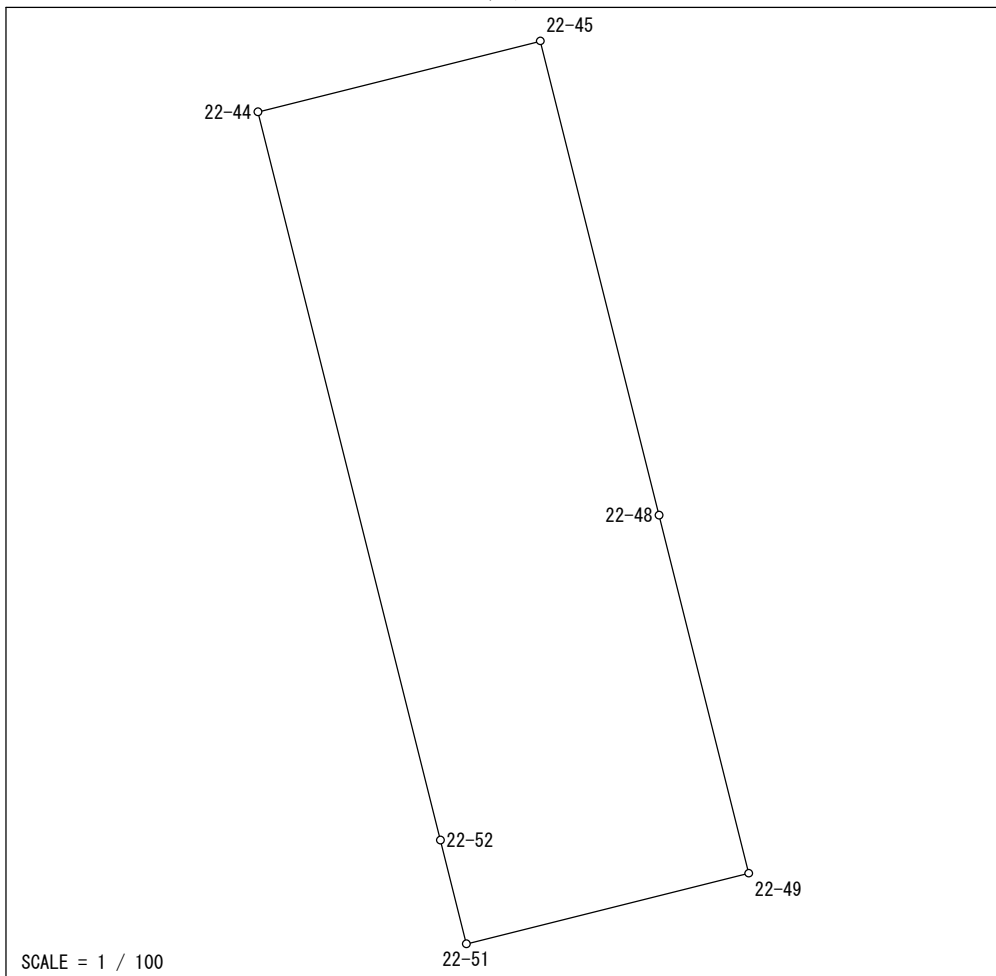
No.	図面番号	点番	点名	X	Y	距離	方向角
1	A ⁶ 21-1	195	22-40	-144123.749	-69943.268	9.796	345-58-30
2		192	22-33	-144114.245	-69945.642	19.550	75-54-50
3		221	22-6	-144109.487	-69926.680	13.575	174-01-16
4		222	22-5	-144122.988	-69925.266	3.591	255-54-48
5		253	22-47	-144123.862	-69928.749	3.441	165-54-11
6	A ⁶ 21-3	252	22-46	-144127.199	-69927.911	6.385	255-54-49
7		1219	22-45	-144128.753	-69934.104	3.840	255-54-21
8		197	22-44	-144129.688	-69937.828	3.839	255-55-13
9		196	22-41	-144130.622	-69941.552	7.084	345-58-53
1		195	22-40	-144123.749	-69943.268		

面積 = 298 . 3507250
 坪数 = 90 . 25

地積計算簿

大字：寺島町 字： 地番：1164
精度区分 甲二 地目：宅地
所有者： 住所：
図面番号：A⁶21-3
筆界未定：

一筆略図



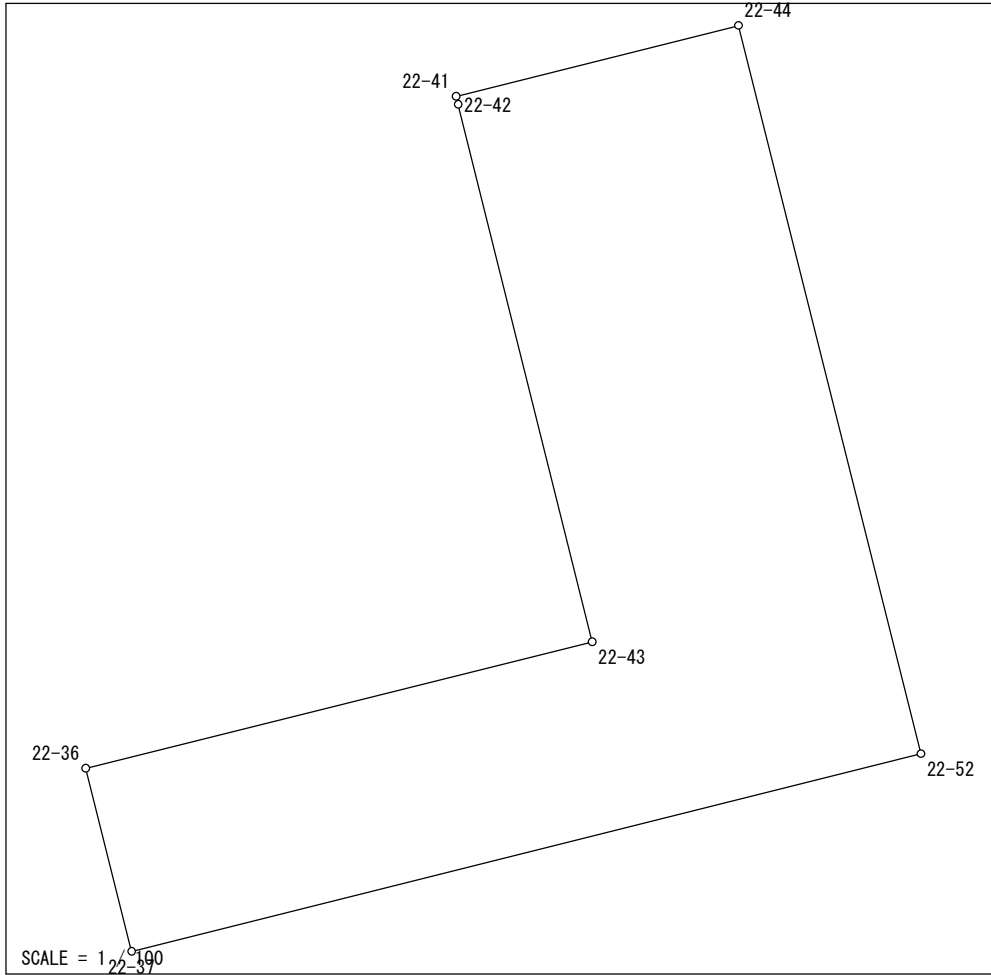
No.	図面番号	点番	点名	X	Y	距離	方向角
1	A ⁶ 21-3	245	22-52	-144139.293	-69935.421	9.902	345-55-53
2		197	22-44	-144129.688	-69937.828	3.840	75-54-21
3		1219	22-45	-144128.753	-69934.104	6.447	165-56-32
4		250	22-48	-144135.007	-69932.538	4.868	165-56-07
5		249	22-49	-144139.729	-69931.355	3.839	255-56-05
6		198	22-51	-144140.662	-69935.079	1.411	345-58-25
1		245	22-52	-144139.293	-69935.421		

面積 = 43.4314145
坪数 = 13.13

地積計算簿

大字： 寺島町 字： 地番： 1178
 精度区分 甲二 地目： 宅地
 所有者： 住所：
 図面番号： A⁶21-3
 筆界未定：

一筆略図



No.	図面番号	点番	点名	X	Y	距離	方向角
1	A ⁶ 21-3	248	22-36	-144139.484	-69946.436	6.885	75-58-48
2		247	22-43	-144137.816	-69939.756	7.304	345-59-05
3		146	22-42	-144130.729	-69941.525	0.110	345-50-16
4		196	22-41	-144130.622	-69941.552	3.839	75-55-13
5		197	22-44	-144129.688	-69937.828	9.902	165-55-53
6		245	22-52	-144139.293	-69935.421	10.731	255-56-02
7		246	22-37	-144141.901	-69945.830	2.492	345-55-29
1		248	22-36	-144139.484	-69946.436		

面積 = 55.1922655
 坪数 = 16.69

