地 積 計 算 簿

大字： 砂山町　　字：　　地番： 1055

精度区分　甲二　　地目： 宅地

所有者：　　住所：

図面番号： Z⁵15-2

筆界未定：

一筆略図

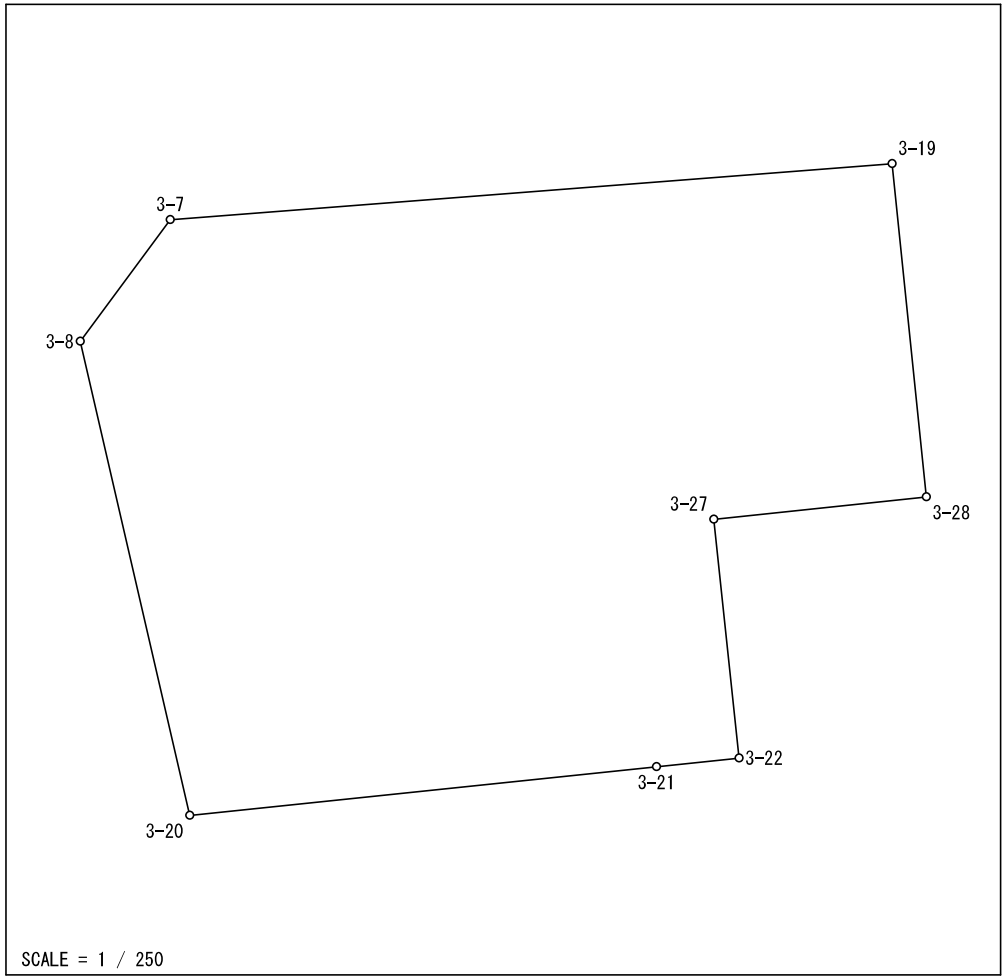

Ｎｏ．	図面番号	点番	点名	Ｘ	Ｙ	距離	方向角
1	Z⁵15-2	741	3-19	-143817.605	-70080.359	11.053	174-07-37
2		461	3-28	-143828.600	-70079.228	7.047	264-00-17
3		460	3-27	-143829.336	-70086.236	7.918	173-58-06
4		737	3-22	-143837.210	-70085.404	2.738	263-59-00
5		462	3-21	-143837.497	-70088.127	15.476	264-03-17
6		736	3-20	-143839.100	-70103.520	16.042	347-00-09
7		457	3-8	-143823.469	-70107.128	4.991	36-31-40
8		456	3-7	-143819.458	-70104.157	23.870	85-32-52
1		741	3-19	-143817.605	-70080.359		

面積＝　448 .5318520
坪数＝　135 .68

地 積 計 算 簿

大字： 砂山町　　字：　　地番： 1056

精度区分　甲二　　地目： 宅地

所有者：　　住所：

図面番号： Z⁵15-2

筆界未定：

一筆略図

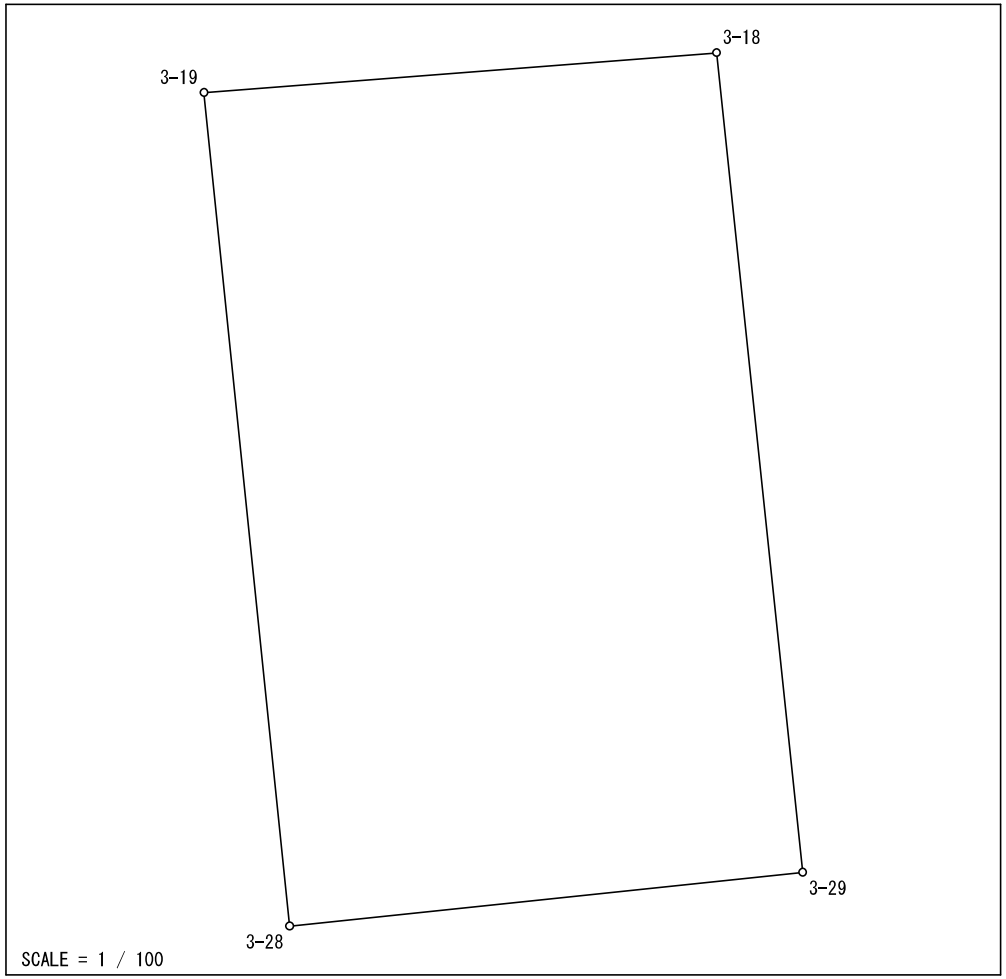

Ｎｏ．	図面番号	点番	点名	Ｘ	Ｙ	距離	方向角
1	Z⁵15-2	741	3-19	-143817.605	-70080.359	6.781	85-33-05
2		742	3-18	-143817.079	-70073.598	10.870	174-00-03
3		743	3-29	-143827.889	-70072.462	6.803	264-00-04
4		461	3-28	-143828.600	-70079.228	11.053	354-07-37
1		741	3-19	-143817.605	-70080.359		

面積＝　74 .4401285
坪数＝　22 .51

地 積 計 算 簿

大字： 砂山町　　字：　　地番： 1057

精度区分　甲二　　地目： 宅地

所有者：　　住所：

図面番号： Z⁵15-2

筆界未定：

一筆略図

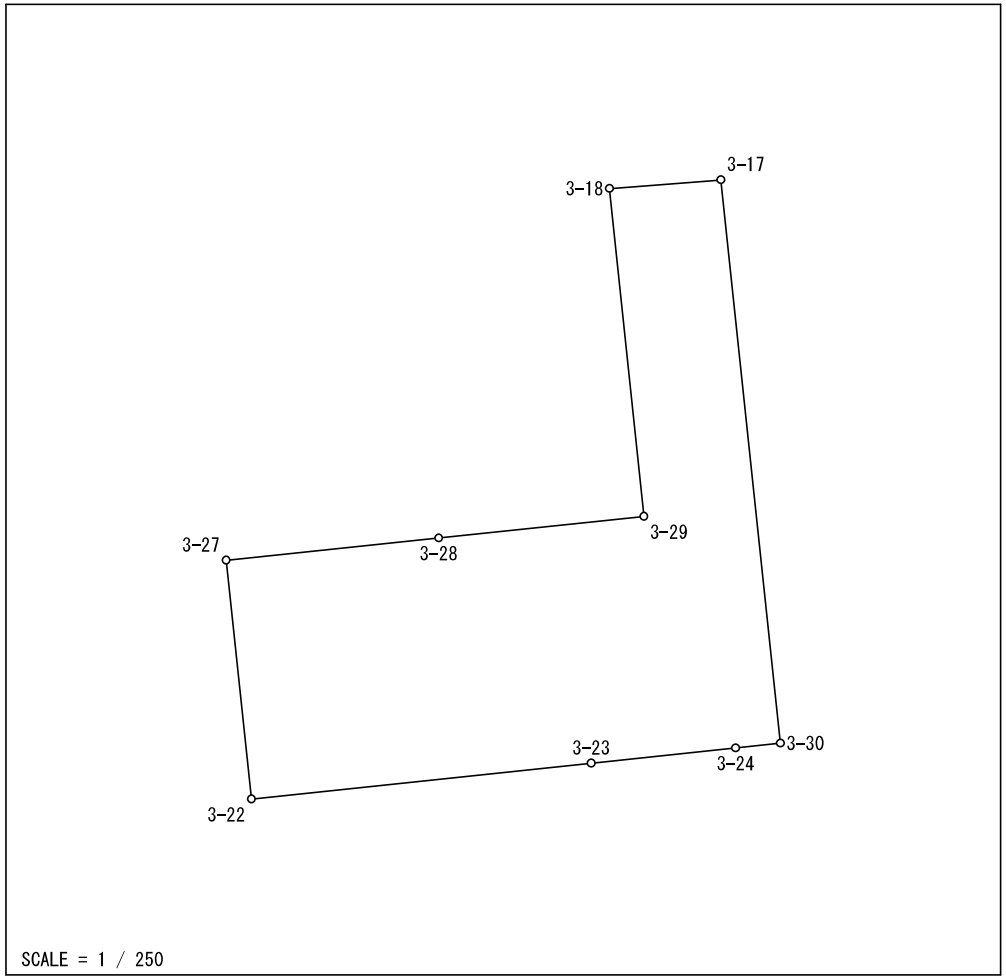

Ｎｏ．	図面番号	点番	点名	Ｘ	Ｙ	距離	方向角
1	Z⁵15-2	460	3-27	-143829.336	-70086.236	7.047	84-00-17
2		461	3-28	-143828.600	-70079.228	6.803	84-00-04
3		743	3-29	-143827.889	-70072.462	10.870	354-00-03
4		742	3-18	-143817.079	-70073.598	3.687	85-33-04
5		740	3-17	-143816.793	-70069.922	18.678	173-58-25
6		735	3-30	-143835.368	-70067.961	1.489	263-56-55
7		458	3-24	-143835.525	-70069.442	4.786	263-58-47
8		463	3-23	-143836.027	-70074.202	11.264	263-58-18
9		737	3-22	-143837.210	-70085.404	7.918	353-58-06
1		460	3-27	-143829.336	-70086.236		

面積＝　178 .7047960
坪数＝　54 .05

地 積 計 算 簿

大字： 砂山町　　字：　　地番： 1058

精度区分　甲二　　地目： 宅地

所有者：　　住所：

図面番号： Z⁵15-2

筆界未定：

一筆略図

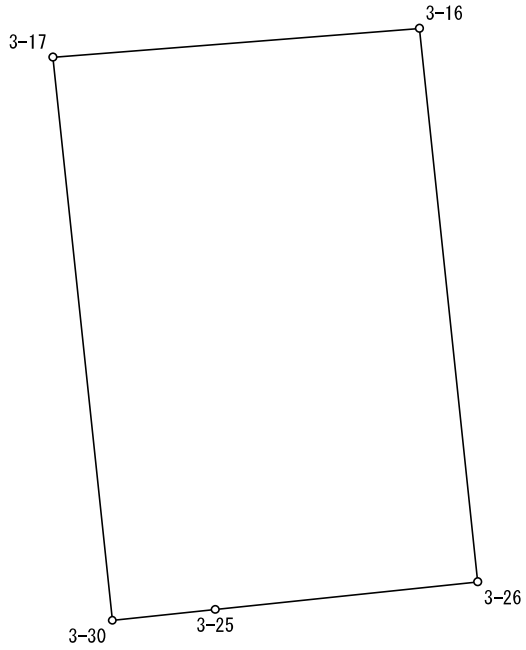

SCALE = 1 / 250

Ｎｏ．	図面番号	点番	点名	Ｘ	Ｙ	距離	方向角
1	Z⁵15-2	738	3-26	-143834.096	-70055.914	8.704	263-58-21
2		459	3-25	-143835.010	-70064.570	3.410	263-58-24
3		735	3-30	-143835.368	-70067.961	18.678	353-58-25
4		740	3-17	-143816.793	-70069.922	12.119	85-32-48
5		739	3-16	-143815.852	-70057.840	18.345	173-58-25
1		738	3-26	-143834.096	-70055.914		

面積＝　224 .2521585
坪数＝　67 .83

地 積 計 算 簿

大字： 砂山町　　字：　　地番： 1059

精度区分　甲二　　地目： 宅地

所有者：　　住所：

図面番号： Z⁵15-2

筆界未定：

一筆略図

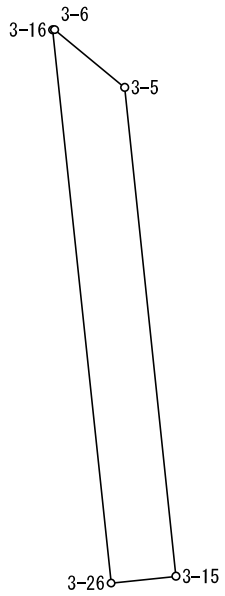

SCALE = 1 / 250

Ｎｏ．	図面番号	点番	点名	Ｘ	Ｙ	距離	方向角
1	Z⁵15-2	734	3-15	-143833.871	-70053.781	2.145	263-58-42
2		738	3-26	-143834.096	-70055.914	18.345	353-58-25
3		739	3-16	-143815.852	-70057.840	0.058	86-03-17
4		455	3-6	-143815.848	-70057.782	2.994	129-28-11
5		454	3-5	-143817.751	-70055.471	16.208	174-00-54
1		734	3-15	-143833.871	-70053.781		

面積＝　37 .2231950
坪数＝　11 .26

地 積 計 算 簿

大字： 砂山町　　字：　　地番： 1060

精度区分　甲二　　地目： 宅地

所有者：　　住所：

図面番号： Z⁵15-2

筆界未定：

一筆略図

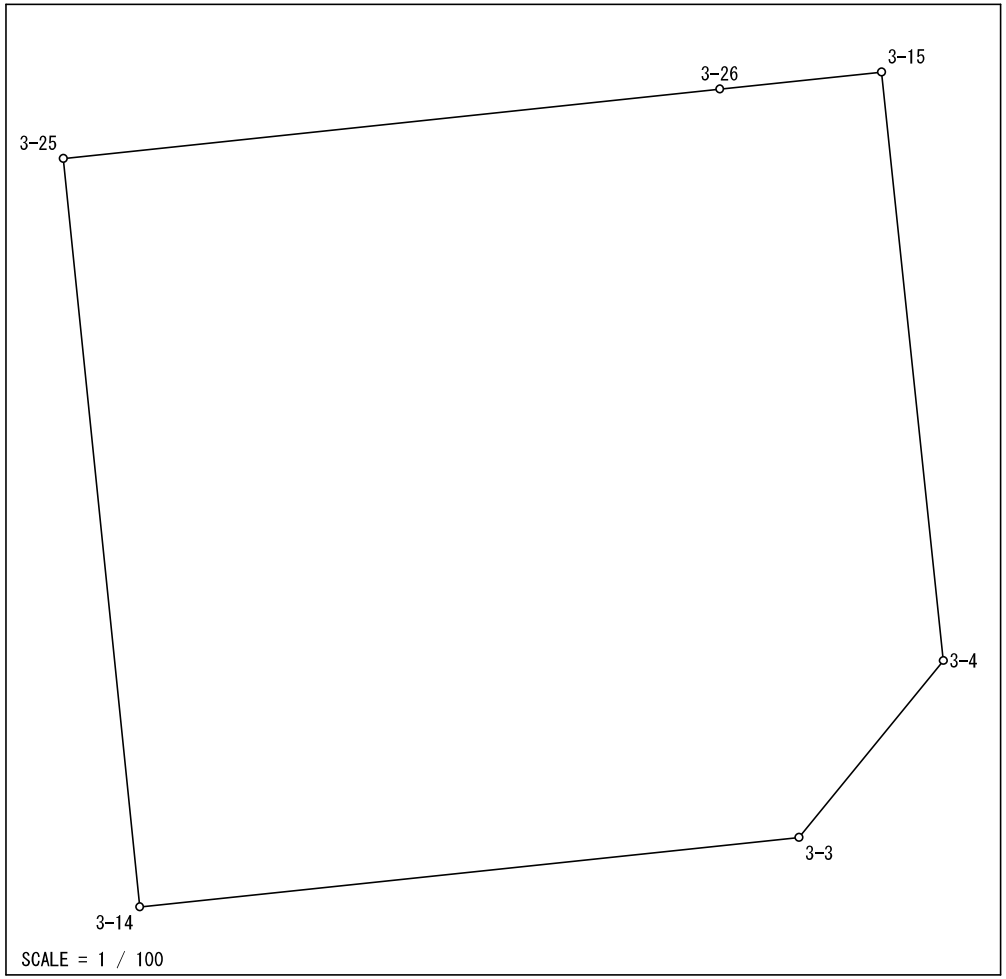

Ｎｏ．	図面番号	点番	点名	Ｘ	Ｙ	距離	方向角
1	Z⁵15-2	459	3-25	-143835.010	-70064.570	8.704	83-58-21
2		738	3-26	-143834.096	-70055.914	2.145	83-58-42
3		734	3-15	-143833.871	-70053.781	7.806	174-00-51
4		453	3-4	-143841.634	-70052.967	3.009	219-10-27
5		452	3-3	-143843.967	-70054.868	8.744	263-59-36
6		733	3-14	-143844.882	-70063.564	9.923	354-10-53
1		459	3-25	-143835.010	-70064.570		

面積＝　105 .5567700
坪数＝　31 .93

地 積 計 算 簿

大字： 砂山町　　字：　　地番： 1061

精度区分　甲二　　地目： 宅地

所有者：　　住所：

図面番号： Z⁵15-2

筆界未定：

一筆略図

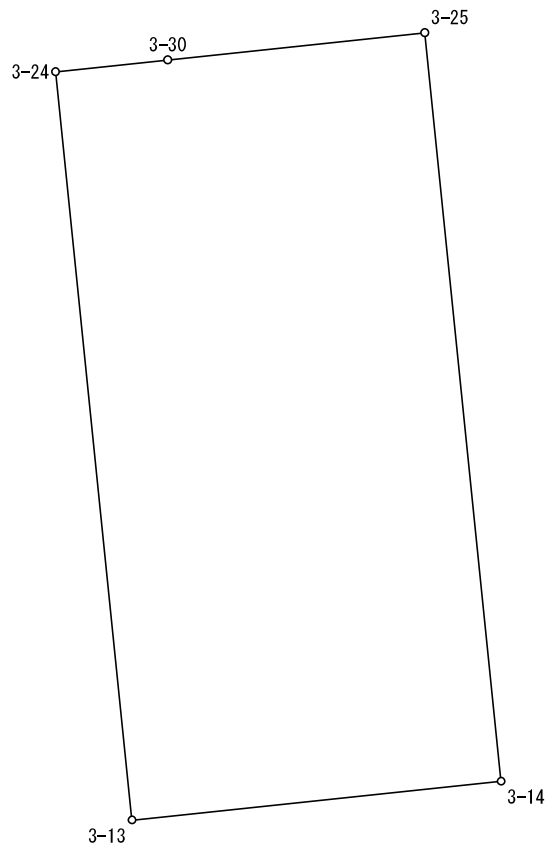

SCALE = 1 / 100

Ｎｏ．	図面番号	点番	点名	Ｘ	Ｙ	距離	方向角
1	Z⁵15-2	458	3-24	-143835.525	-70069.442	1.489	83-56-55
2		735	3-30	-143835.368	-70067.961	3.410	83-58-24
3		459	3-25	-143835.010	-70064.570	9.923	174-10-53
4		733	3-14	-143844.882	-70063.564	4.896	263-59-50
5		732	3-13	-143845.394	-70068.433	9.920	354-09-45
1		458	3-24	-143835.525	-70069.442		

面積＝　48 .5927160
坪数＝　14 .69

地 積 計 算 簿

大字： 砂山町　　字：　　地番： 1062

精度区分　甲二　　地目： 宅地

所有者：　　住所：

図面番号： Z⁵15-2

筆界未定：

一筆略図

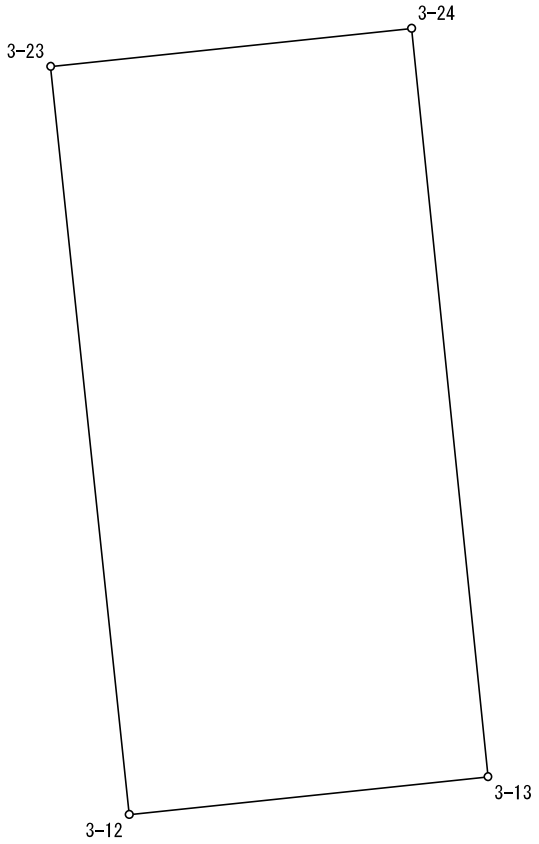

SCALE = 1 / 100

Ｎｏ．	図面番号	点番	点名	Ｘ	Ｙ	距離	方向角
1	Z⁵15-2	463	3-23	-143836.027	-70074.202	4.786	83-58-47
2		458	3-24	-143835.525	-70069.442	9.920	174-09-45
3		732	3-13	-143845.394	-70068.433	4.757	263-59-28
4		731	3-12	-143845.892	-70073.164	9.919	353-59-36
1		463	3-23	-143836.027	-70074.202		

面積＝　47 .3355985
坪数＝　14 .31

地 積 計 算 簿

大字： 砂山町　　字：　　地番： 1063

精度区分　甲二　　地目： 宅地

所有者：　　住所：

図面番号： Z⁵15-2

筆界未定：

一筆略図

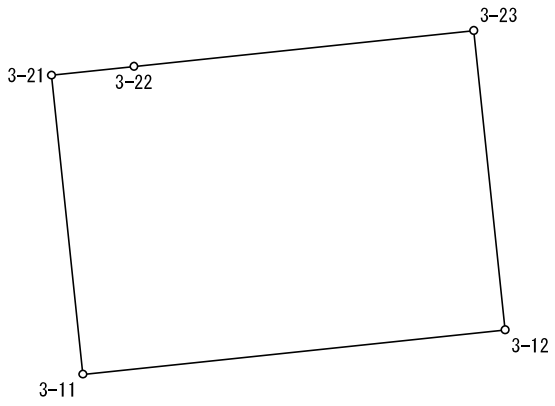

SCALE = 1 / 250

Ｎｏ．	図面番号	点番	点名	Ｘ	Ｙ	距離	方向角
1	Z⁵15-2	462	3-21	-143837.497	-70088.127	2.738	83-59-00
2		737	3-22	-143837.210	-70085.404	11.264	83-58-18
3		463	3-23	-143836.027	-70074.202	9.919	173-59-36
4		731	3-12	-143845.892	-70073.164	14.001	263-59-23
5		730	3-11	-143847.358	-70087.088	9.916	353-59-07
1		462	3-21	-143837.497	-70088.127		

面積＝　138 .8586940
坪数＝　42 .00

地 積 計 算 簿

大字： 砂山町　　字：　　地番： 1064

精度区分　甲二　　地目： 宅地

所有者：　　住所：

図面番号： Z⁵15-2

筆界未定：

一筆略図

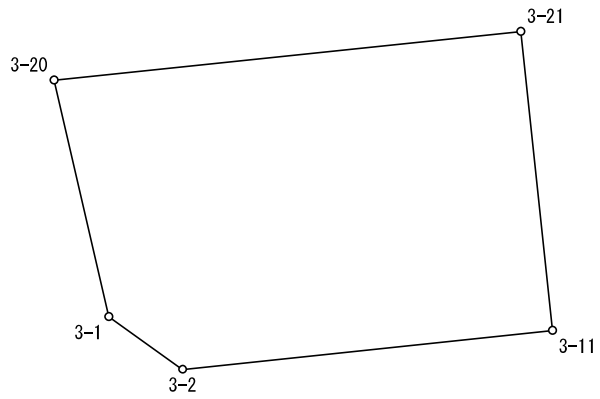

SCALE = 1 / 250

Ｎｏ．	図面番号	点番	点名	Ｘ	Ｙ	距離	方向角
1	Z⁵15-2	462	3-21	-143837.497	-70088.127	9.916	173-59-07
2		730	3-11	-143847.358	-70087.088	12.263	263-59-41
3		451	3-2	-143848.641	-70099.284	2.994	305-32-16
4		450	3-1	-143846.901	-70101.720	8.006	347-00-25
5		736	3-20	-143839.100	-70103.520	15.476	84-03-17
1		462	3-21	-143837.497	-70088.127		

面積＝　145 .5619750
坪数＝　44 .03