

地積計算簿

大字：砂山町

字：

地番： 1071

精度区分 甲二

地目： 宅地

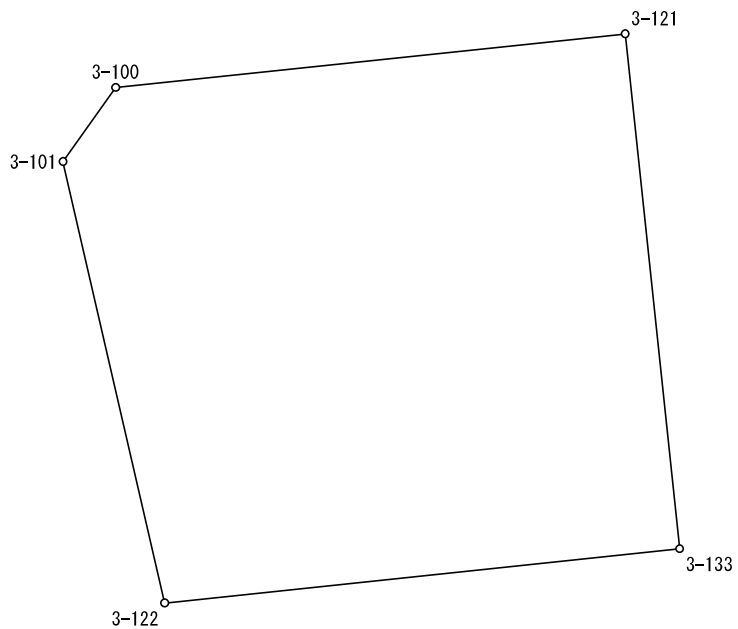
所有者：

住所：

図面番号: Z⁵15-2

筆界未定：

一筆略図



SCALE = 1 / 250

[illegible]

面積＝
坪数＝

306 . 6400000
92 . 75

地積計算簿

字：

地番： 1072

甲二

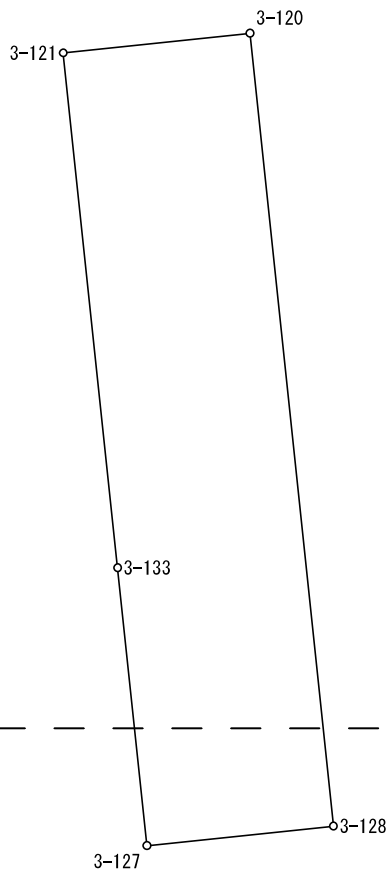
地目： 宅地

住所：

Z⁵ 15-4

筆界未定：

一筆略図



SCALE = 1 / 250

[illegible]

面積＝
坪数＝

162 . 7537685
49 . 23

地積計算簿

字：

地番： 1073

甲二

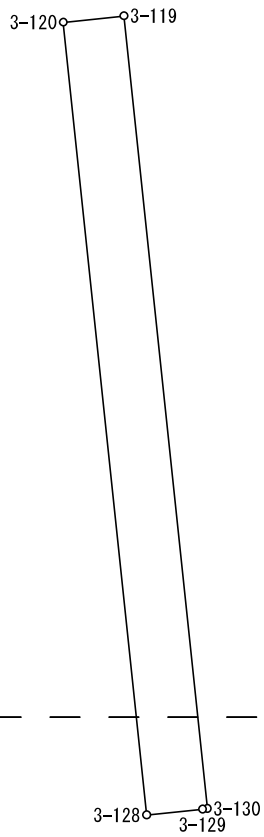
地目： 宅地

住所：

Z⁵ 15-4

筆界未定：

一筆略図



SCALE = 1 / 250

[illegible]

面積＝
坪数＝

52 . 9051710
16 . 00

地積計算簿

字：

地番： 1074

甲二

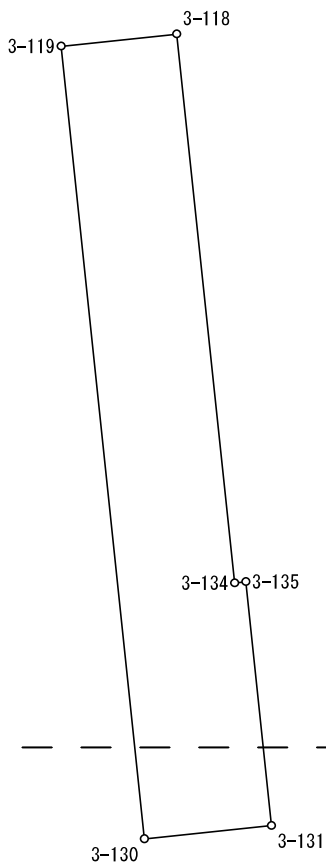
地目： 宅地

住所：

Z⁵ 15-4

筆界未定：

一筆略図



SCALE = 1 / 250

[illegible]

面積＝
坪数＝

103 . 9953880
31 . 45

地積計算簿

大字：砂山町

字：

地番： 1075

精度区分 甲二

地目： 宅地

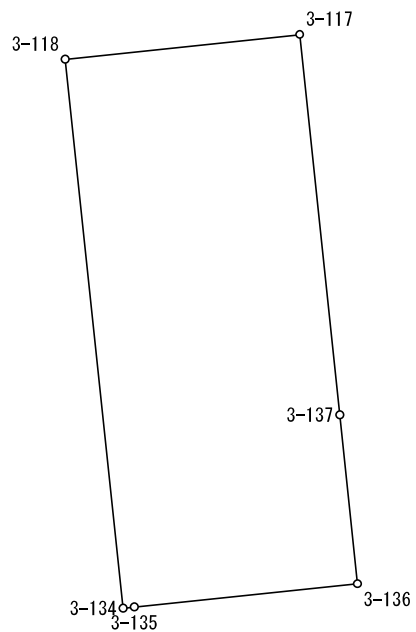
所有者：

住所：

図面番号: Z⁵15-2

筆界未定：

一筆略図



SCALE = 1 / 250

[illegible]

面積＝
坪數＝

141 . 4879045
42 . 80

地積計算簿

大字：砂山町

字：

地番： 1076

精度区分 甲二

地目： 宅地

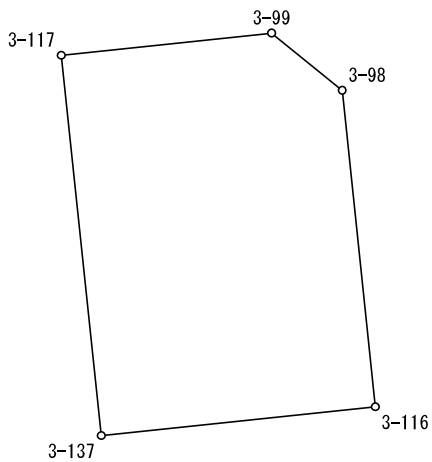
所有者：

住所：

図面番号: Z⁵15-2

筆界未定：

一筆略図



SCALE = 1 / 250

[illegible]

面積＝
坪数＝

112 . 4600450
34 . 01

地積計算簿

字：

地番： 1077

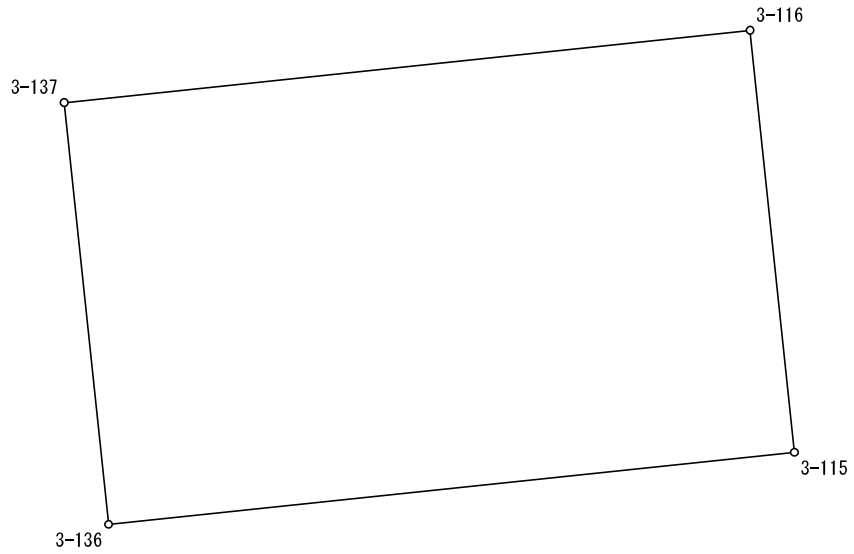
甲二

地目： 宅地

住所：

Z⁵ 15-2

一筆略図



SCALE = 1 / 100

[illegible]

面積＝
坪數＝

50 . 8804085
15 . 39

地積計算簿

字：

地番： 1078

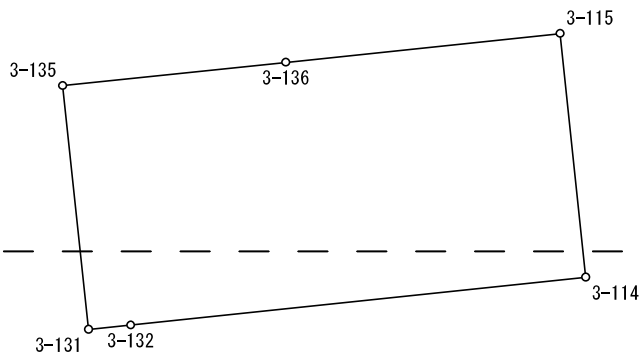
甲二

地目： 宅地

住所：

Z⁵ 15-4

一筆略図



SCALE = 1 / 250

[illegible]

面積＝
坪數＝

133 . 2764995
40 . 31

地積計算簿

大字：砂山町

字：

地番： 1079

精度区分 甲二

地目：宅地

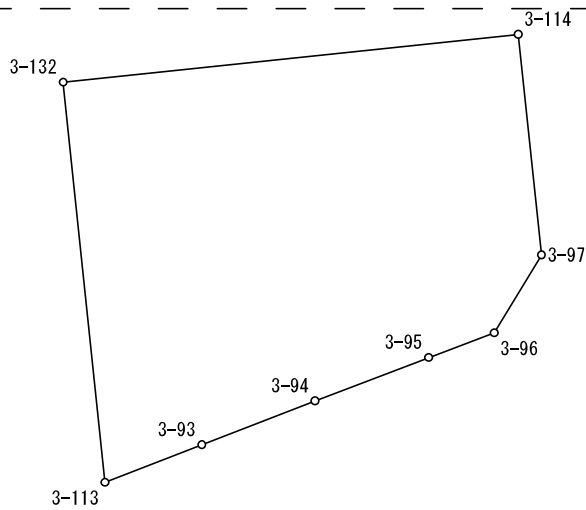
所有者：

住所：

図面番号: Z⁵15-4

筆界未定：

一筆略図



SCALE = 1 / 250

[illegible]

面積＝
坪數＝

167 . 7454590
50 . 74

地積計算簿

大字：砂山町

字：

地番： 1080

精度区分 甲二

地目：宅地

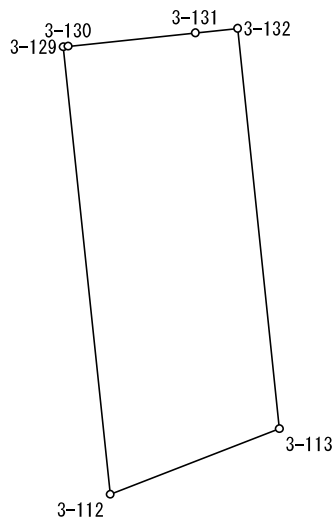
所有者：

住所：

図面番号: Z⁵15-4

筆界未定：

一筆略凶



SCALE = 1 / 250

[illegible]

面積＝
坪數＝

81 . 1675750
24 . 55

地積計算簿

大字：砂山町

字：

地番： 1081

精度区分 甲二

地目： 宅地

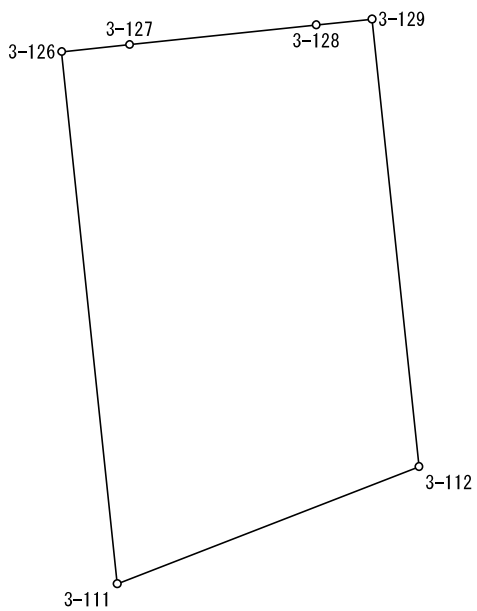
所有者：

住所：

図面番号: Z⁵15-4

筆界未定：

一筆略図



SCALE = 1 / 250

[illegible]

面積＝

167 . 1844440

坪数=

50 . 57

地積計算簿

字：

地番： 1082

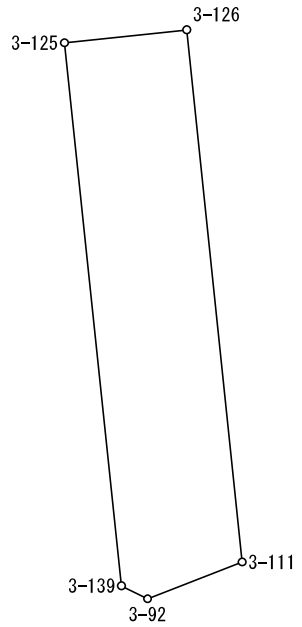
甲二

地目： 宅地

住所：

Z⁵ 15-4

一筆略凶



SCALE = 1 / 250

[illegible]

面積＝
坪數＝

73 . 3066555
22 . 17

地積計算簿

大字：砂山町

字：

地番： 1083

精度区分 甲二

地目： 宅地

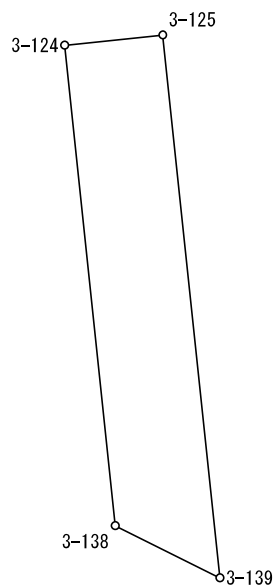
所有者：

住所：

図面番号: Z⁵15-4

筆界未定：

一筆略凶



SCALE = 1 / 250

[illegible]

面積＝
坪數＝

55 . 2100175
16 . 70

地積計算簿

字：

地番： 1084

甲二

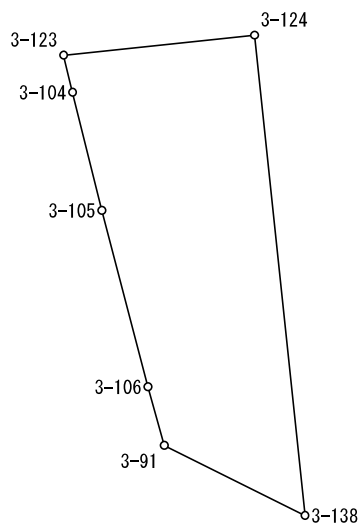
地目： 宅地

住所：

Z⁵ 15-4

筆界未定：

一筆略図



SCALE = 1 / 250

[illegible]

面積＝
坪数＝

76 . 9136010
23 . 26

地積計算簿

大字：砂山町

字：

地番： 1085

精度区分 甲二

地目： 宅地

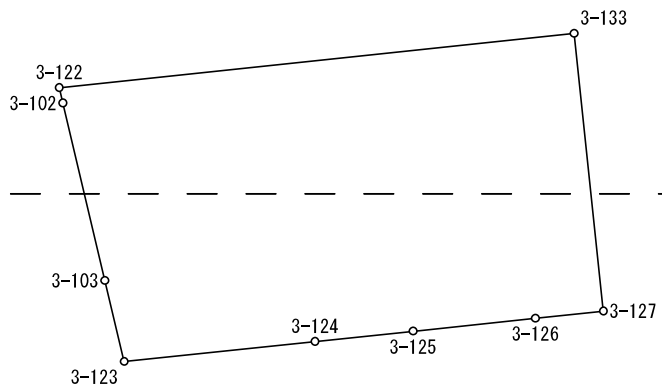
所有者：

住所：

図面番号: Z⁵ 15-2 Z⁵ 15-4

筆界未定：

一筆略図



SCALE = 1 / 250

[illegible]

面積＝
坪數＝

151 . 8081645
45 . 92